

Lp. 1 Budynek stacji uzdatniania wody (SUW Nowa Diedzina)

Woj. zachodniopomorskie
 Gmina: BARLINEK
 Obręb: STRAPIE
 Skala: 1:1000

STAROSTA MYŚLIBORSKI
 Wydział Geodezji, Katastru i
 Gospodarki Nieruchomościami

Poświadczam zgodność niniejszego dokumentu z oryginałem przyjętym do państwowego zasobu geodezyjnego i kartograficznego w dniu 09.09.2013 i zaewidencjonowanym pod nr 24/17/2013. Niniejsza mapa nie może służyć do celów projektowych

(1)
 Myślubórz, dnia 2013-09-11 [Podpis] Starosta
 (Podpis, stanowisko służbowe osoby upoważnionej)

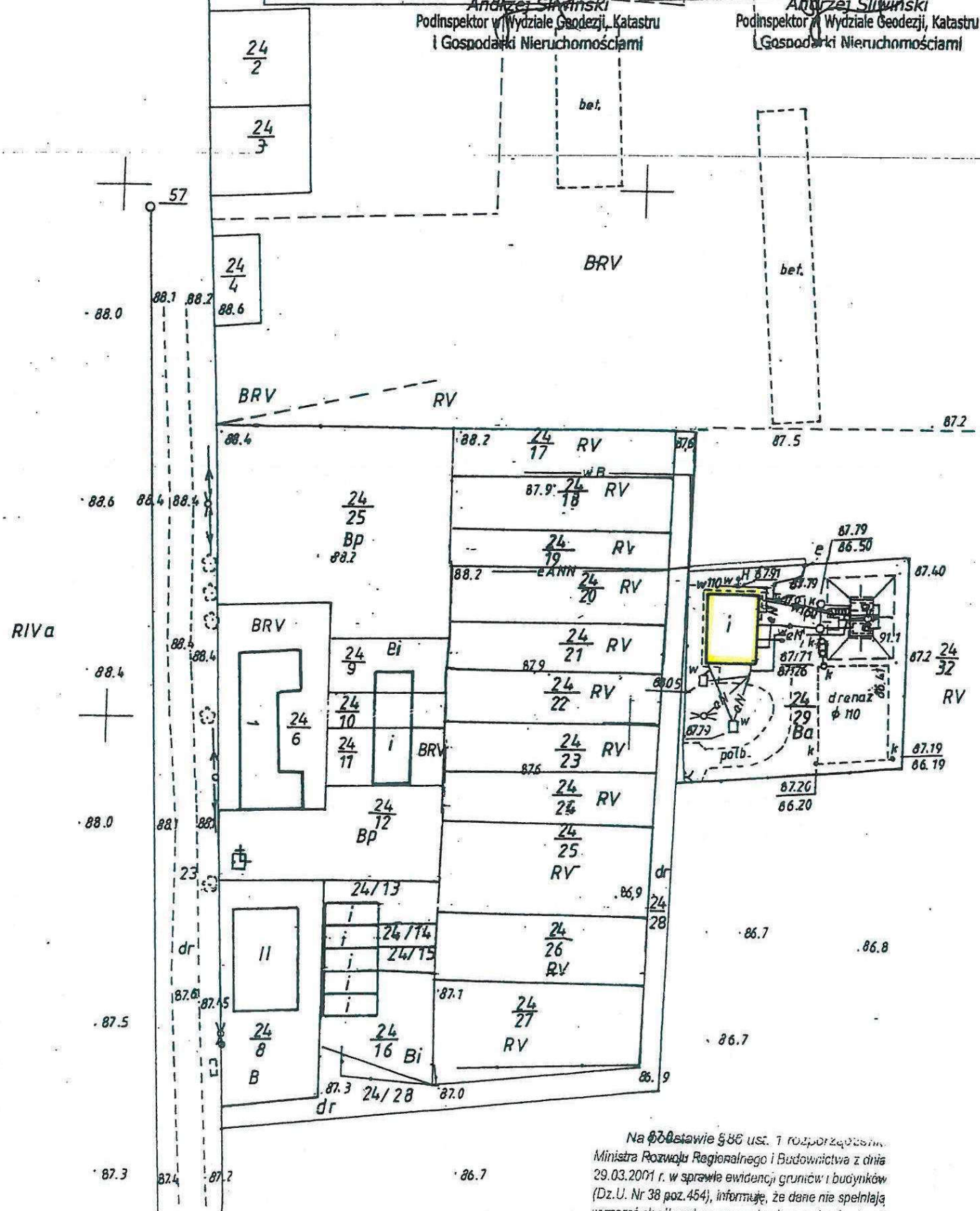
STAROSTA MYŚLIBORSKI
 Wydział Geodezji, Katastru i
 Gospodarki Nieruchomościami

Reprodukcowanie, rozpowszechnianie i rozprowadzenie niniejszego dokumentu wymaga zezwolenia, o którym mowa w art. 18 ustawy z dnia 17 maja 1989 r. Prawo geodezyjne i kartograficzne (Dz. U. z 2010 r. Nr 193, poz. 1287 z późn. zm.)

(1)
 Myślubórz, dnia 2013-09-11 [Podpis] Starosta
 (Podpis, stanowisko służbowe osoby upoważnionej)

Andrzej Siliński
 Podinspektor w Wydziale Geodezji, Katastru i Gospodarki Nieruchomościami

Andrzej Siliński
 Podinspektor w Wydziale Geodezji, Katastru i Gospodarki Nieruchomościami

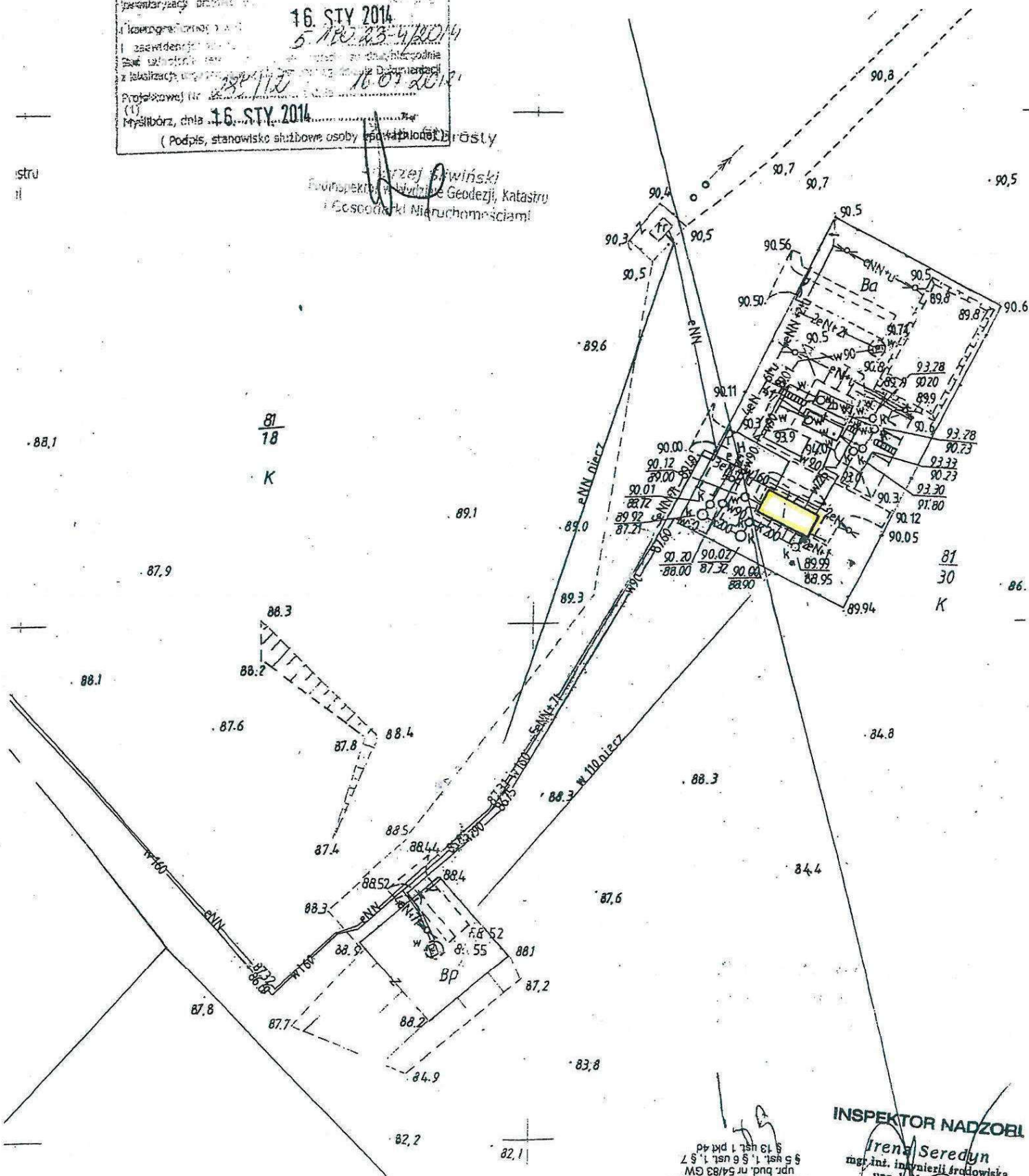


Na podstawie § 86 ust. 1 rozporządzenia Ministra Rozwoju Regionalnego i Budownictwa z dnia 29.03.2001 r. w sprawie ewidencji gruntów i budynków (Dz.U. Nr 38 poz. 454), informuję, że dane nie spełniają warunków określonych w...

LP.2 Budynek Stacja uzdatniania wody (SUW Krzynka)

Wydział Geodezji, Katastru i Gospodarki Nieruchomościami
 16. STY 2014
 5. 11. 2013-4/2014
 16.01.2014
 16. STY 2014
 (Podpis, stanowisko służbowe osoby odpowiedzialnej)

Przedstawiciel
 Wydział Geodezji, katastru i Gospodarki Nieruchomościami



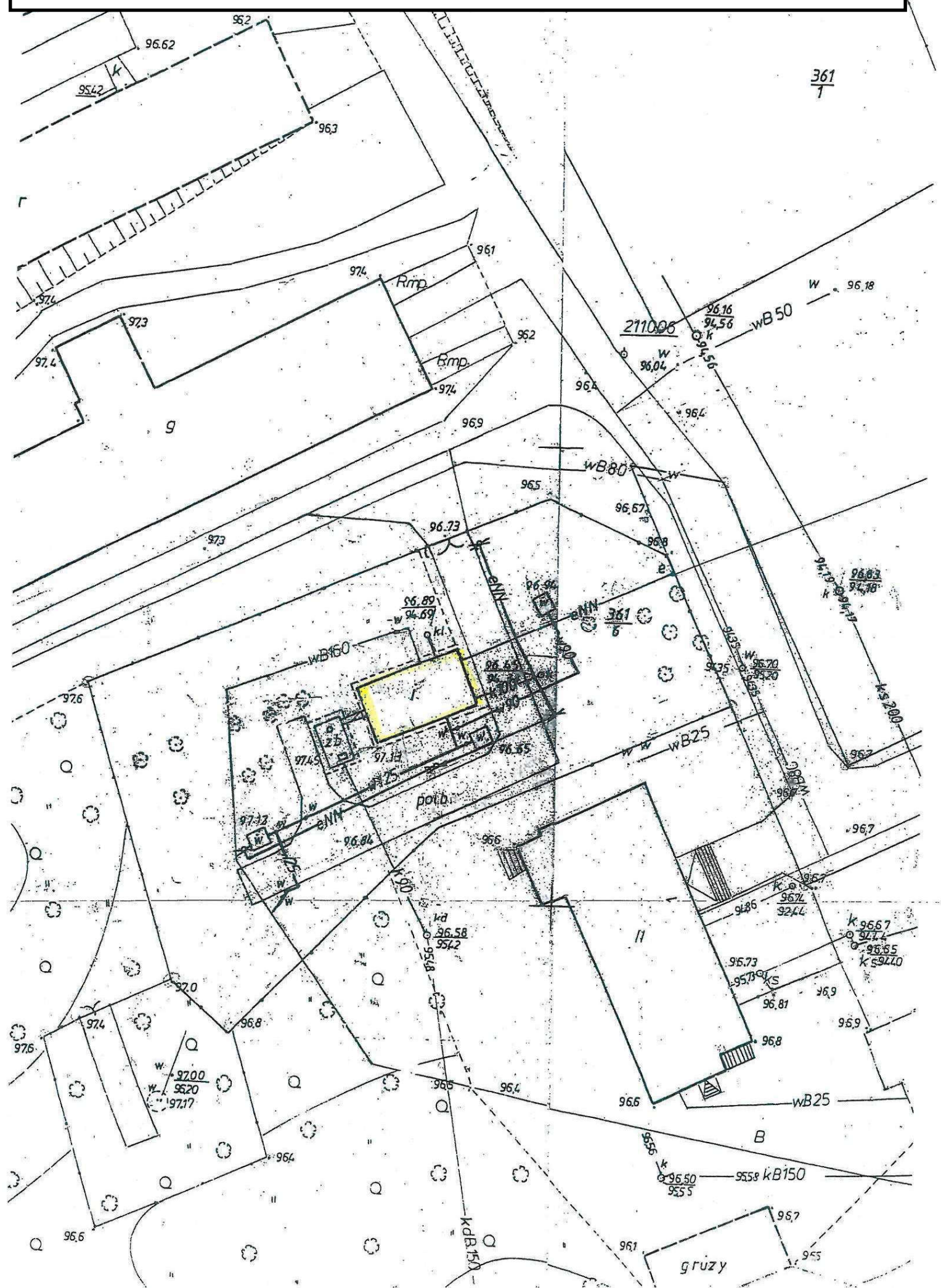
141
 2
 LS

KIEROWNIK BUDOWY
 mgr inż. *[Signature]*
 Uprawy budowlane bez ograniczeń w zakresie i projektowania w specjalności

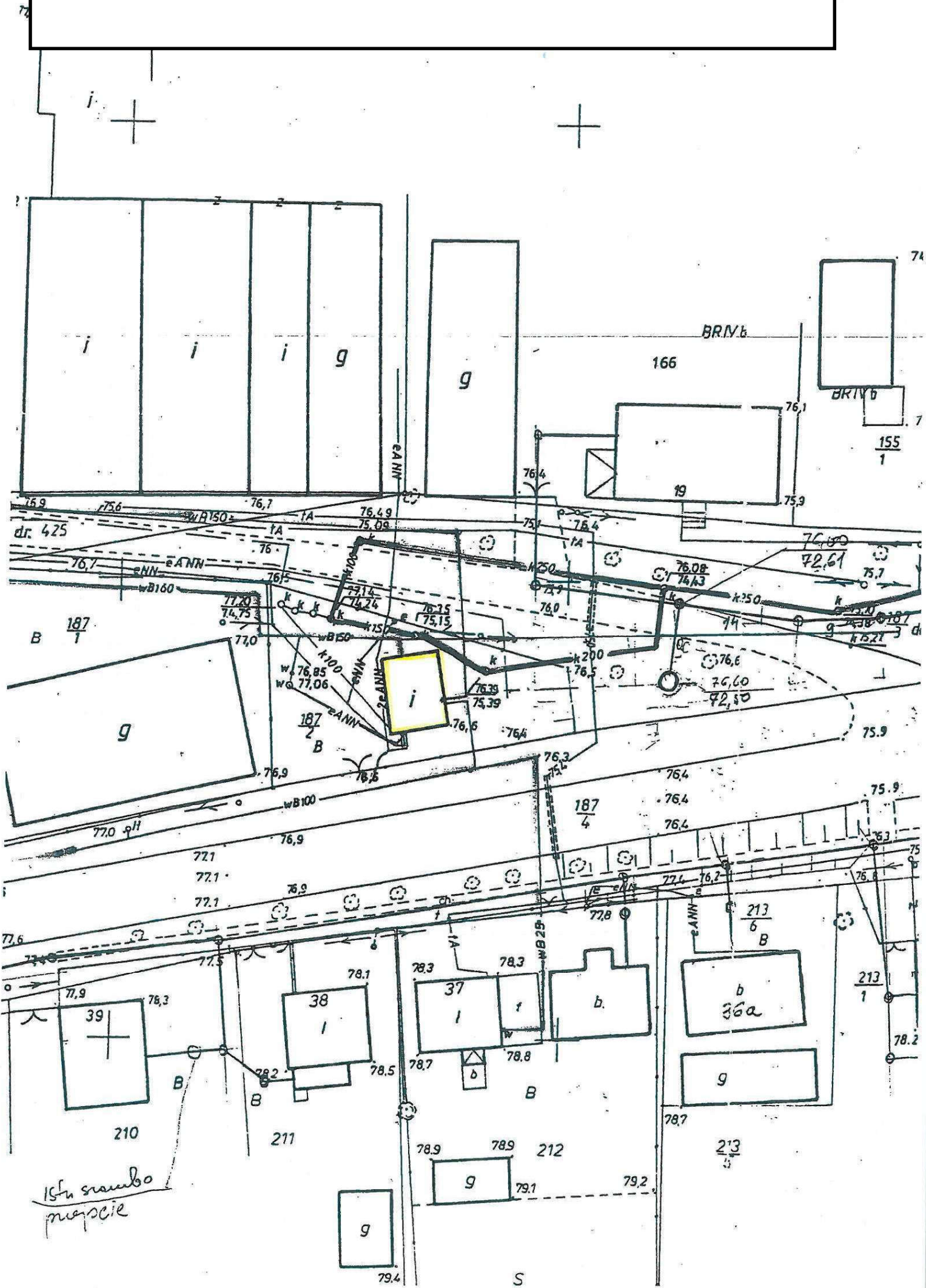
INSPEKTOR NADZORU
 Irena Seredyn
 mgr inż. inżynierii budowlanej
 upr. bud. 16/94/LG
 07/19/94/LG
 mgr inż. Andrzej Trajbski
 upr. bud. 1185/000086/INWESTORSKIEGO

2

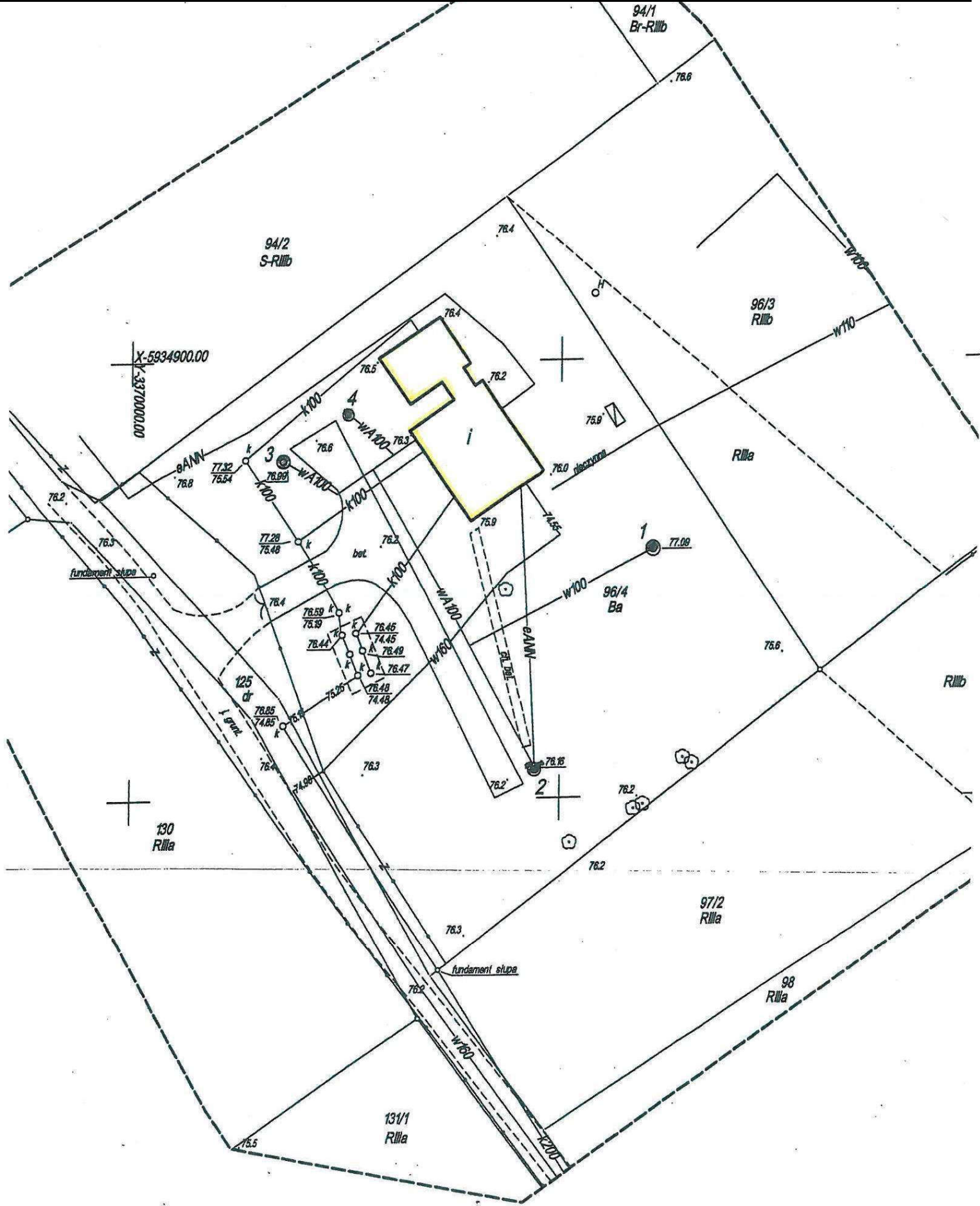
LP 3. Budynek Stacja uzdatniania wody(SUW Lutówko)



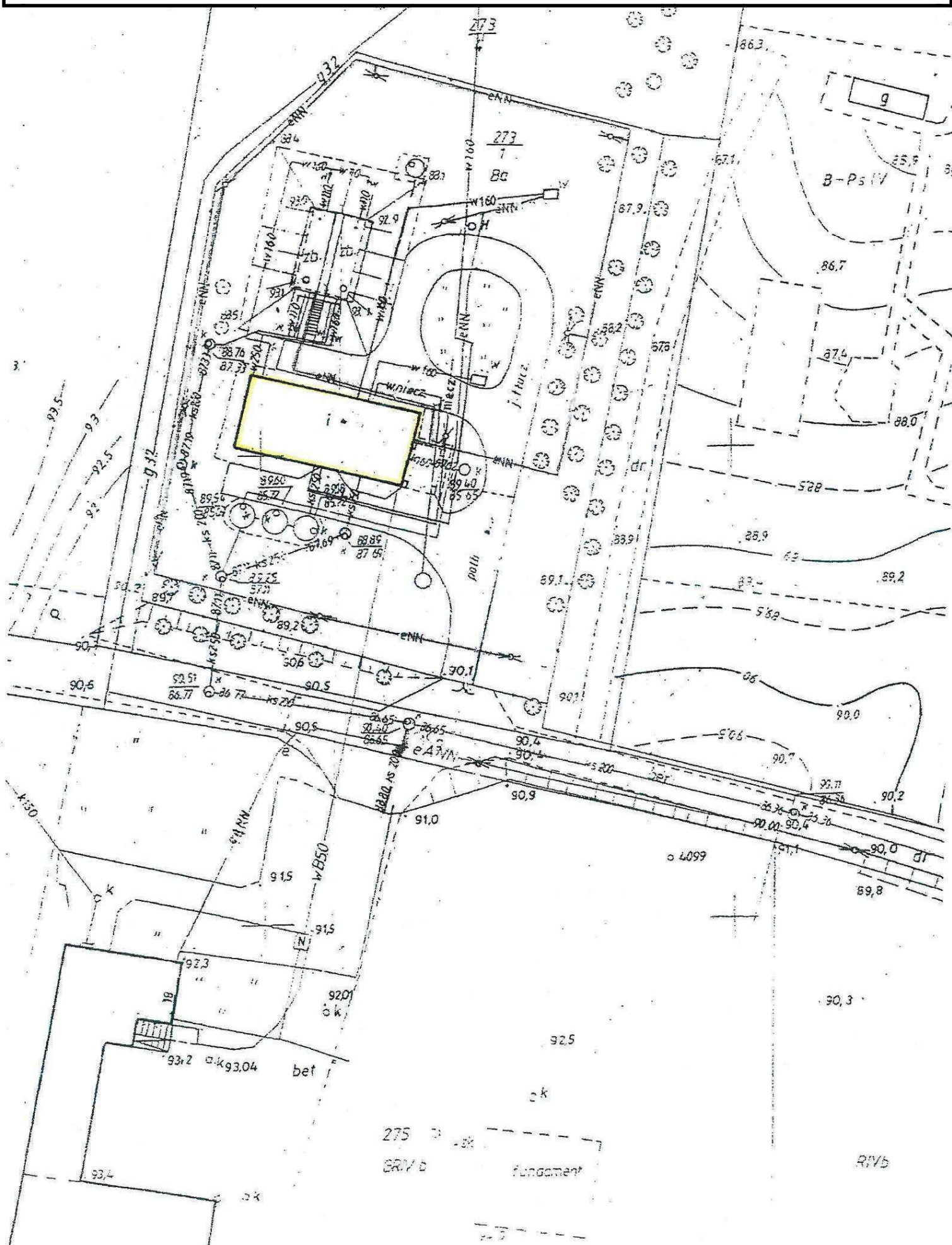
Lp. 4 Budynek Stacja uzdatniania wody (SUW Rychnów)



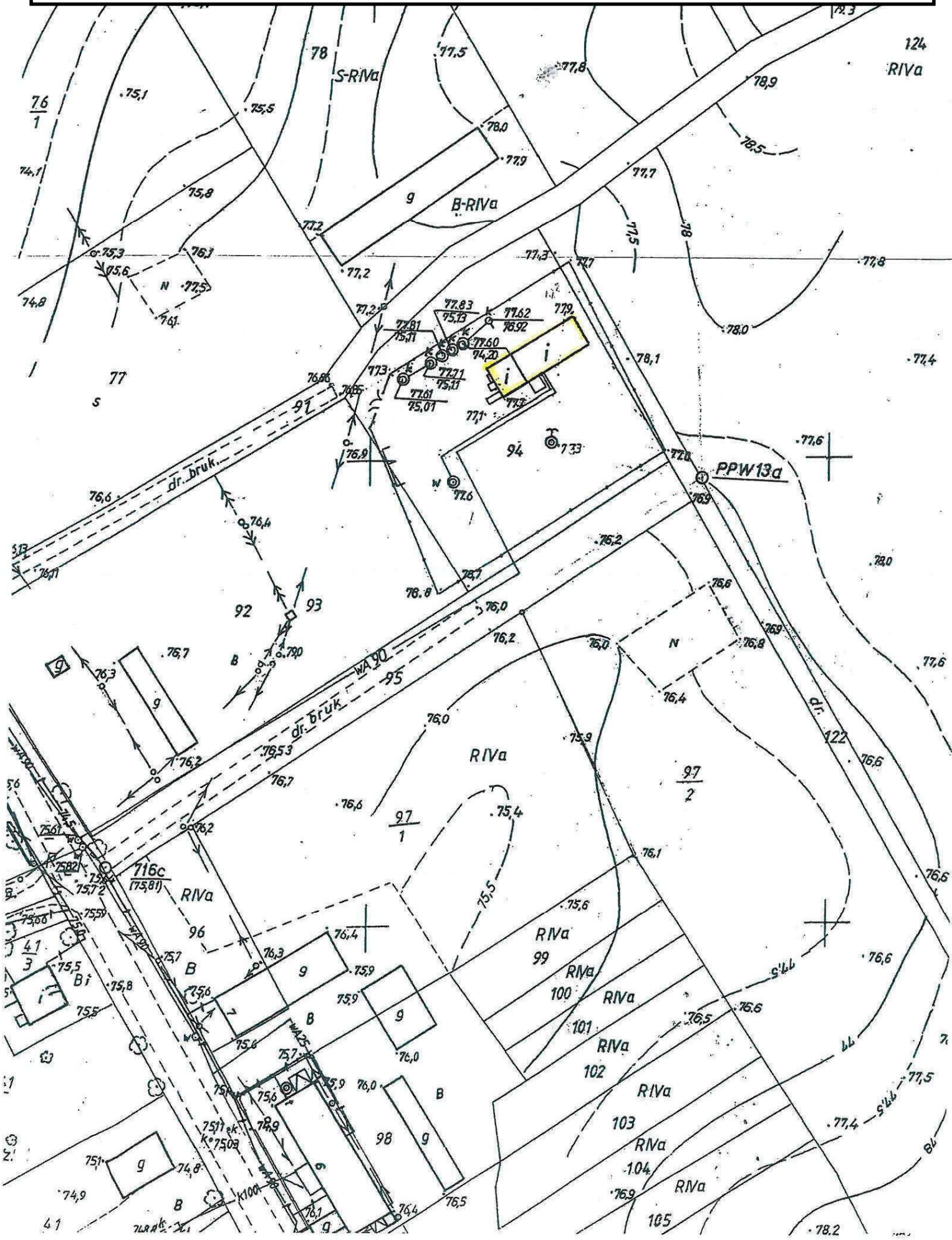
Lp. 5 Budynek Stacja uzdatniania wody (SUW Mostkowo)



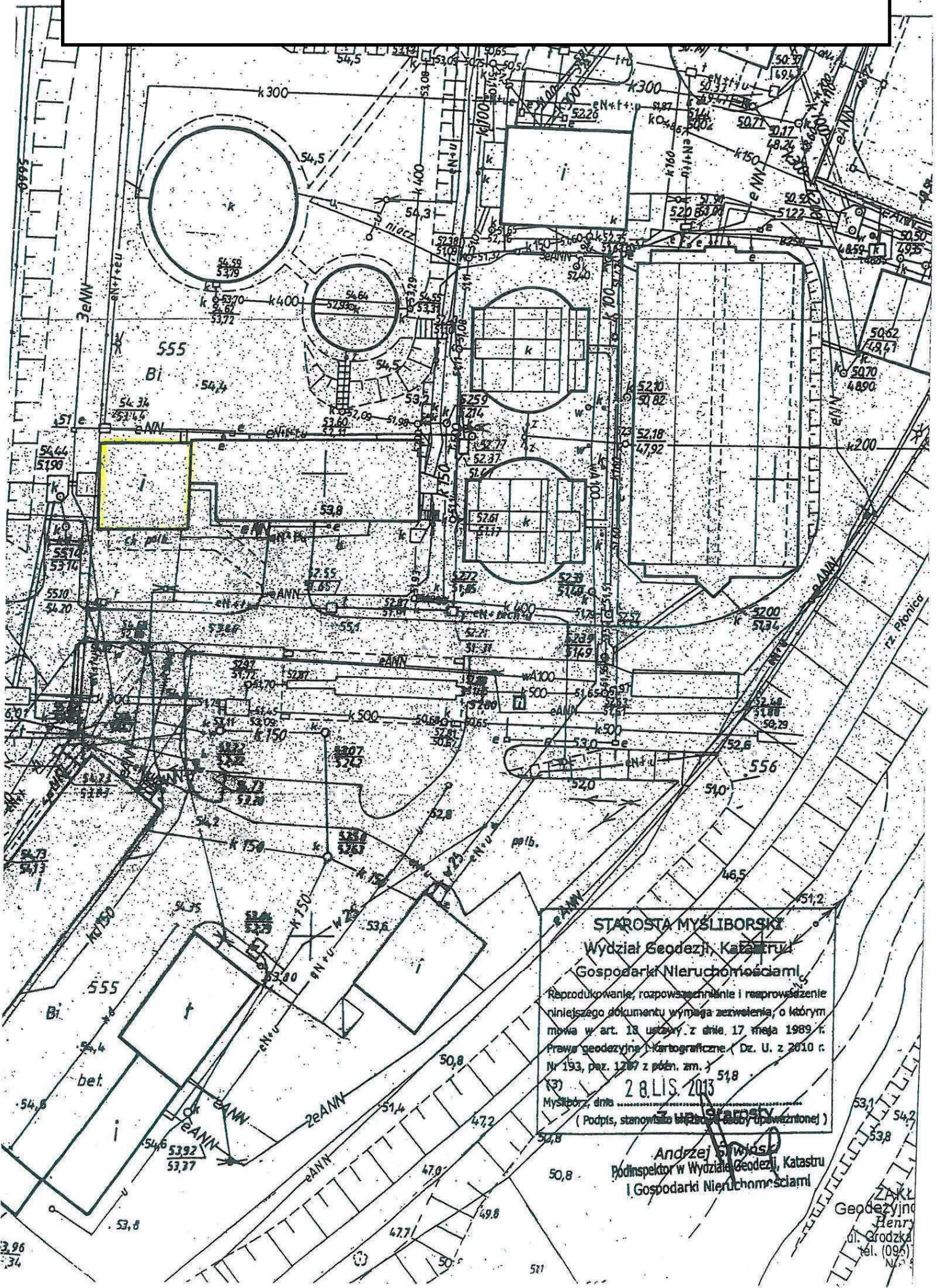
Lp. 6 Budynek Stacja uzdatniania wody (SUW Moczkowo)



Lp. 7 Budynek Stacja uzdatniania wody (SUW Dzikowo)



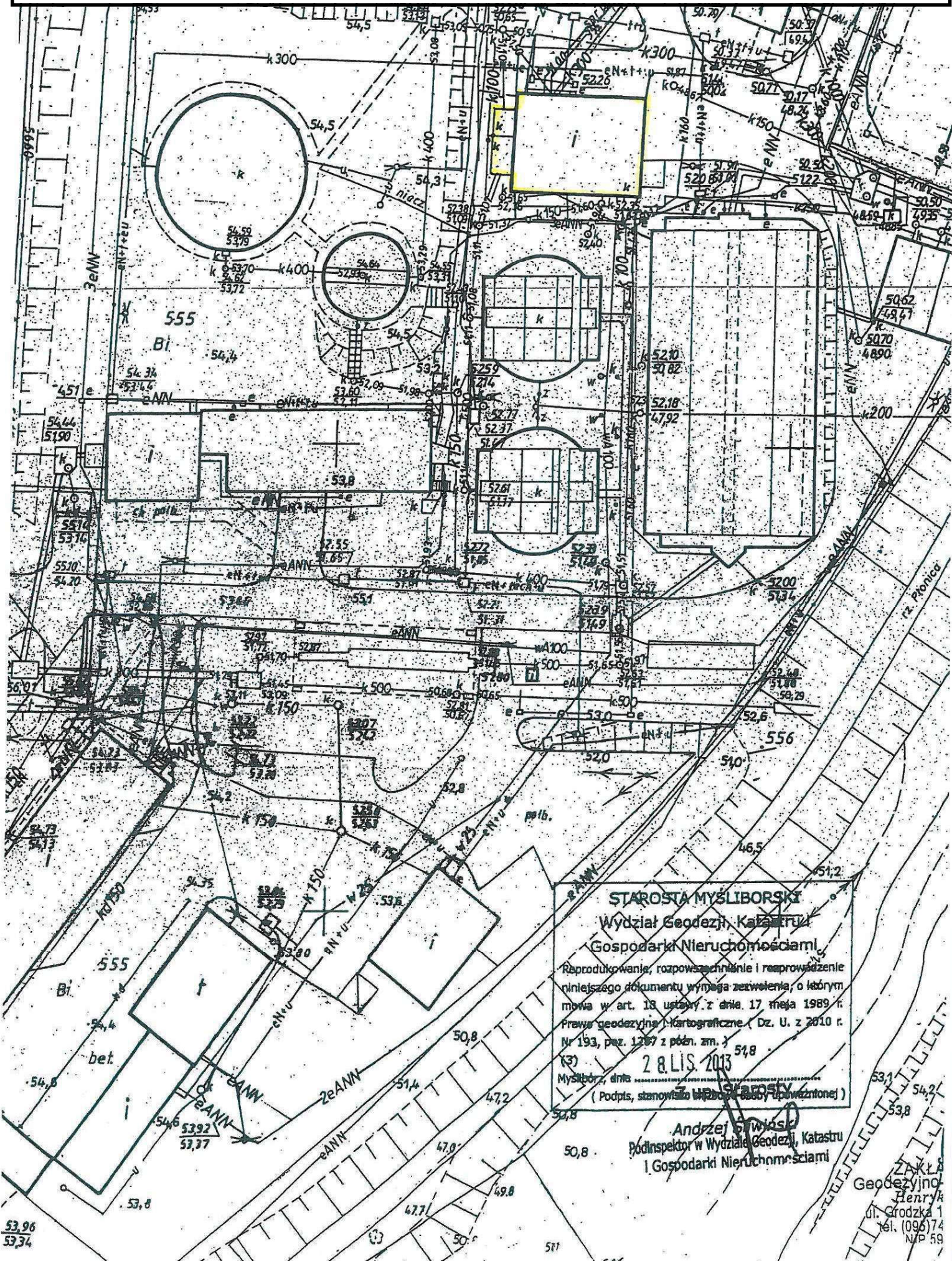
Lp. 11 Budynek krat (Oczyszczalnia Ścieków Barlinek)



STAROSTA MYSLIBORSKI
Wydział Geodezji, Katastru
Gospodarki Nieruchomościami
Reprodukcowanie, rozpowszechnianie i rozprowadzenie
niniejszego dokumentu wymaga zezwolenia, o którym
mowa w art. 18 ustawy z dnia 17 maja 1989 r.
Prawa geodezyjne i Kartograficzne (Dz. U. z 2010 r.
Nr 193, poz. 1207 z późn. zm.) 518
Mysłubórz, dnia 28 LIS. 2013
(Podpis, stanowisko i nazwa osoby upoważnionej)

Andrzej S. Wysocki
Podinspektor w Wydziale Geodezji, Katastru
i Gospodarki Nieruchomościami

ZAKŁAD
Geodezyjno
Henryk
ul. Grodzka
tel. (095)
N...



STAROSTA MYSLIBORSKI
Wydział Geodezji, Katastru
Gospodarki Nieruchomościami
Reprodukcowanie, rozpowszechnianie i rozprowadzenie niniejszego dokumentu wymaga zezwolenia, o którym mowa w art. 18 ustawy z dnia 17 maja 1989 r. Prawa geodezyjne i kartograficzne (Dz. U. z 2010 r. Nr 193, poz. 1287 z późn. zm.)
28. LIS. 2013
Mysłubórz, dnia
(Podpis, stanowisko i data)

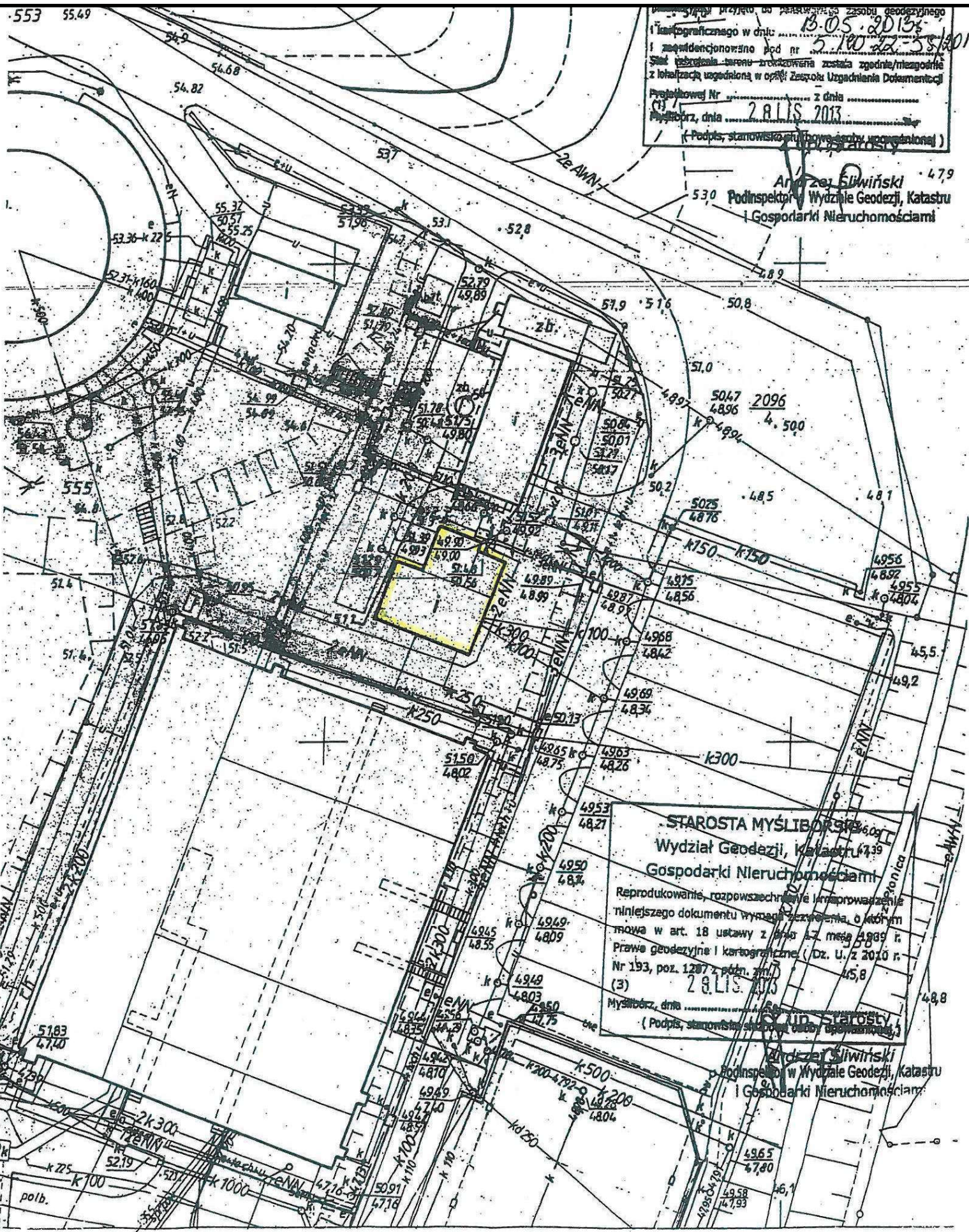
Andrzej Świątek
Podinspektor w Wydziale Geodezji, Katastru
i Gospodarki Nieruchomościami

ZAKŁ. 8
Geodezyjno-
Henryk
ul. Grodzka 1
tel. (096) 74
NIP 59

53,96
53,34

511

Lp. 13 Przepompownia osadu nadmiernego, recyrkulacji i zagęszczania osadu (Oczyszczalnia Ścieków Barlinek)



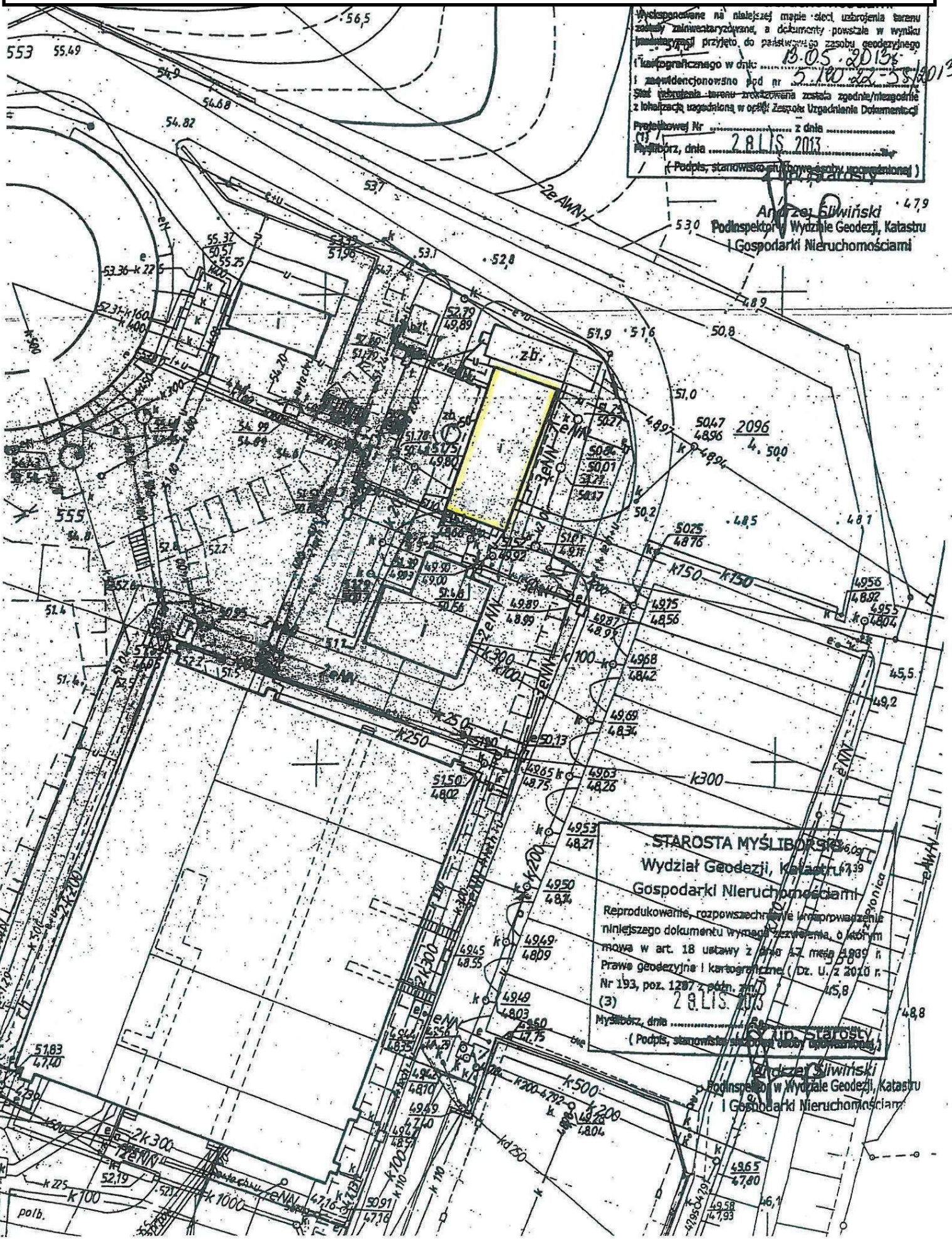
Przebieg przyjęto do planu: Zespół geodezyjny
 kartograficznego w dniu: 13.05.2013
 i zaakceptowano pod nr: 5.100.22-35/201
 Stan techniczny terenu - przekształcony został zgodnie/miejsce
 z lokalizacją uzgodnioną w opisie: Zespół Uzgadnienia Dokumentacji
 Projektowej Nr z dnia
 Mysłobórz, dnia 29.11.2013
 (Podpis, stanowisko i data osoby upoważnionej)

Andrzej Słowiński 479
 Podinspektor w Wydziale Geodezji, Katastru
 i Gospodarki Nieruchomościami

STAROSTA MYŚLIBORSKI
 Wydział Geodezji, Katastru
 i Gospodarki Nieruchomościami
 Reprodukowanie, rozpowszechnianie i wprowadzanie
 niniejszego dokumentu wymaga pozwolenia, o którym
 mowa w art. 18 ustawy z dnia 4.2.1999 r.
 Prawa geodezyjne i kartograficzne (Dz. U. z 2010 r.
 Nr 193, poz. 1287 z późn. zm.)
 (3)
 29.11.2013
 Mysłobórz, dnia
 (Podpis, stanowisko i data osoby upoważnionej)

Andrzej Słowiński
 Podinspektor w Wydziale Geodezji, Katastru
 i Gospodarki Nieruchomościami

Lp. 15 Stacja odwadniania osadów (prasa)
(Oczyszczalnia Ścieków Barlinek)



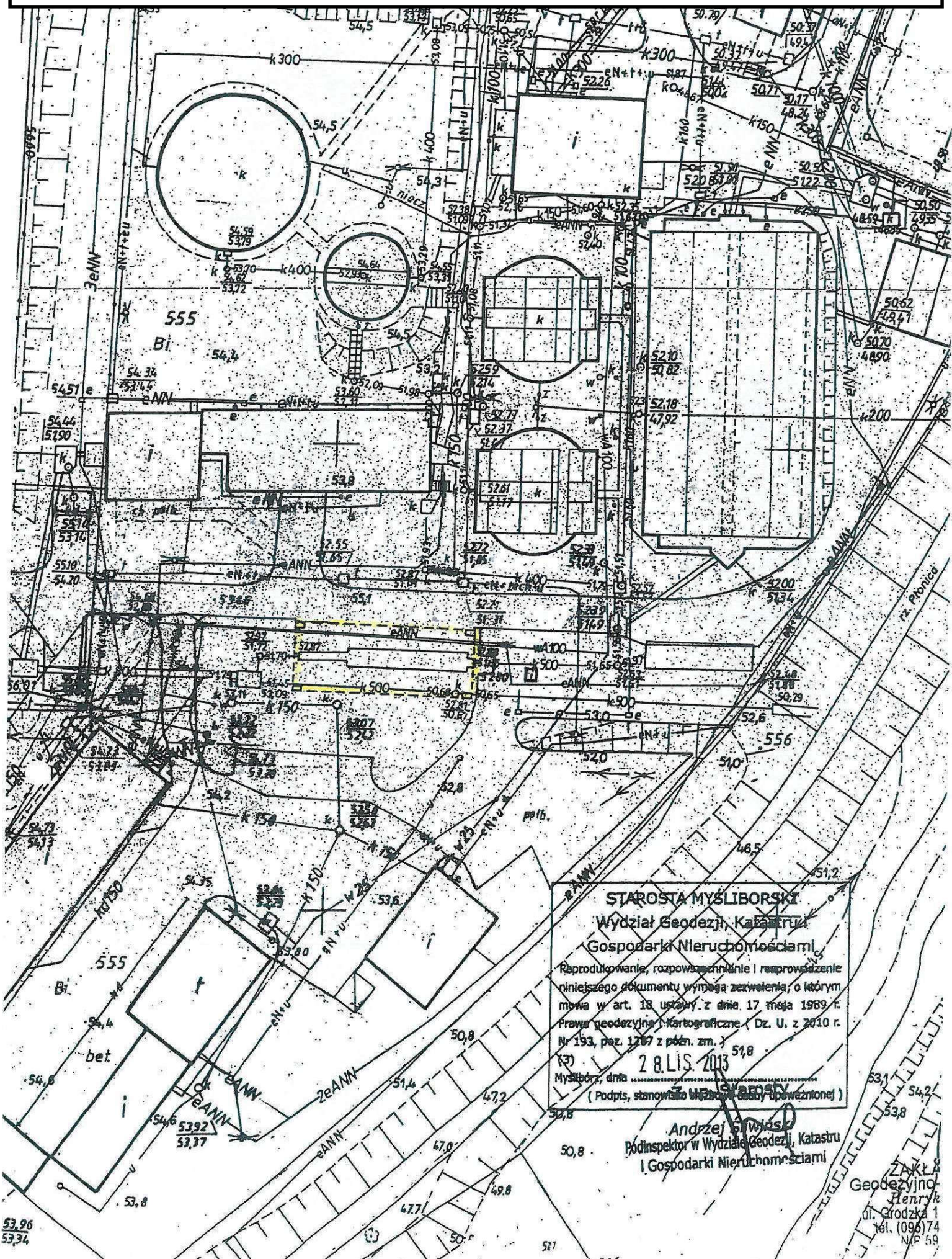
Wykonane na najlepszej mapie siatki uzbrojonej baranu
zasady zainwestowane, a dokumenty powstałe w wyniku
pomiarowej przyjęto do państwowego zasoby geodezyjnego
i kartograficznego w dniu: **13.05.2013**
i zarejestrowano pod nr **210/22-55/2013**
Siat geodezyjna - baranu zrealizowana została zgodnie/niezgodnie
z lokalizacją uzgodnioną w opisie: Zespół Urządzenie Dokumentacji
Projektowej Nr z dnia
Myslibórz, dnia **28.11.2013**
(Podpis, stanowisko i funkcja osoby upoważnionej)

Andrzej Siliwinski 47,9
Podinspektor w Wydziale Geodezji, Katastru
i Gospodarki Nieruchomościami

STAROSTA MYSLIBORSKI
Wydział Geodezji, Katastru i
Gospodarki Nieruchomościami
Reprodukowanie, rozpowszechnianie i wprowadzanie
niniejszego dokumentu wymaga zezwolenia, o którym
mowa w art. 18 ustawy z dnia 27 maja 1999 r.
Prawo geodezyjne i kartograficzne (Dz. U. z 2010 r.
Nr 193, poz. 1287 z późn. zm.)
Myslibórz, dnia **28.11.2013**
(Podpis, stanowisko i funkcja osoby upoważnionej)

Andrzej Siliwinski
Podinspektor w Wydziale Geodezji, Katastru
i Gospodarki Nieruchomościami

Lp .16 Wiata nad kratą z piaskownikiem i przelewem awaryjnym
(Oczyszczalnia Ścieków Barlinek)



STAROSTA MYŚLIBORSKI
 Wydział Geodezji, Katastru
 Gospodarki Nieruchomościami

Reprodukowanie, rozpowszechnianie i sprawozdanie
 niniejszego dokumentu wymaga zezwolenia, o którym
 mowa w art. 18 ustawy z dnia 17 maja 1989 r.
 Prawa geodezyjne i kartograficzne (Dz. U. z 2010 r.
 Nr 193, poz. 1207 z późn. zm.)

(3) **28.11.2013**

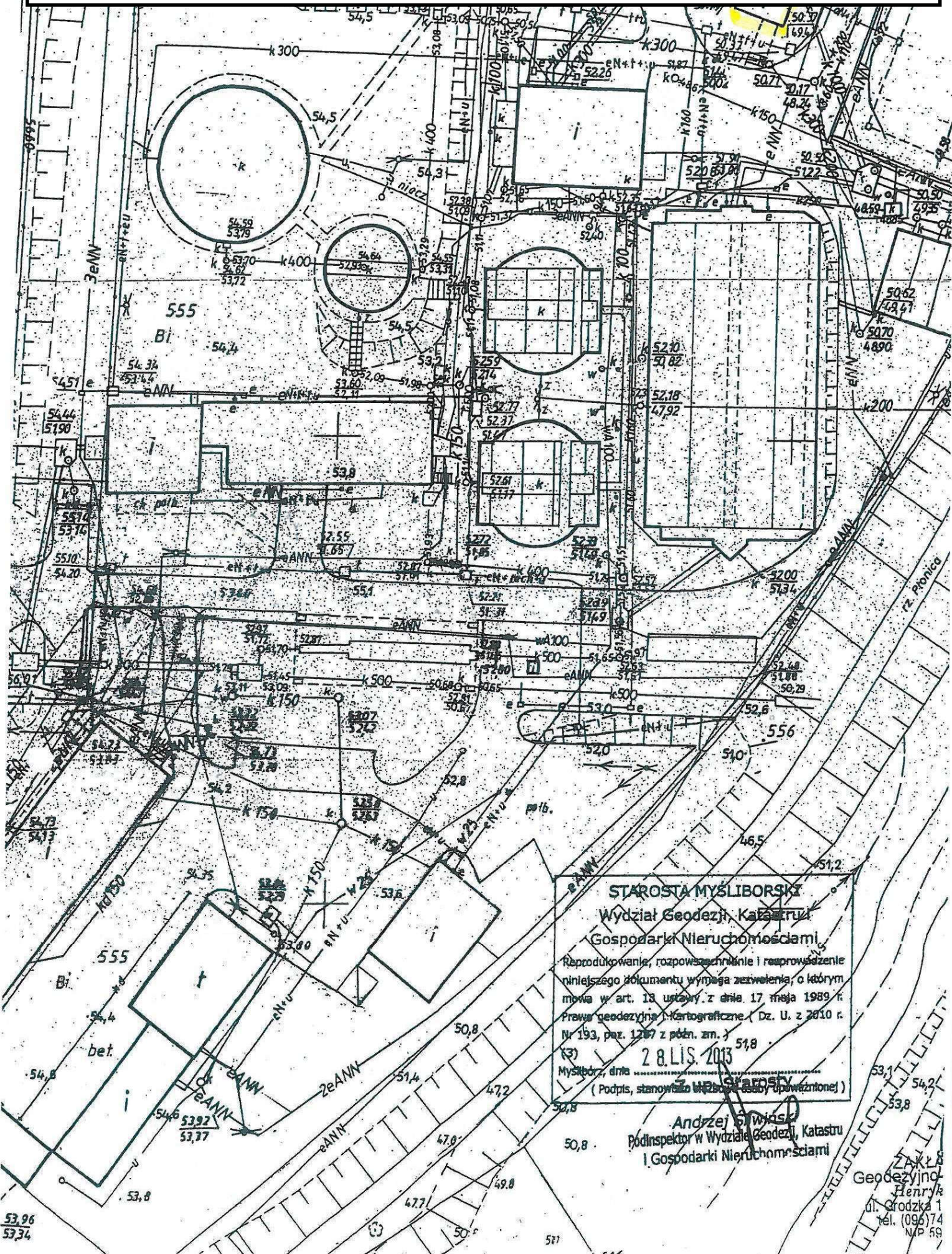
Myślubórz, dnia
 (Podpis, stanowisko w Wydziale Geodezji, Katastru
 i Gospodarki Nieruchomościami)

Andrzej Słowiński
 Podinspektor w Wydziale Geodezji, Katastru
 i Gospodarki Nieruchomościami

ZAKŁAD
 Geodezyjno-
 Henryk
 ul. Grodzka 1
 tel. (096) 74
 NIP 59

53,96
53,34

Lp. 18 Budynek stacji sterowniczej
(Oczyszczalnia Ścieków Barlinek)



STAROSTA MYSLIBORSKI

Wydział Geodezji, Katastru

Gospodarki Nieruchomościami

Reprodukowanie, rozpowszechnianie i rozprowadzenie
niniejszego dokumentu wymaga zezwolenia, o którym
mowa w art. 18 ustawy z dnia 17 maja 1989 r.
Prawo geodezyjne i kartograficzne (Dz. U. z 2010 r.
Nr 193, poz. 1287 z późn. zm.)

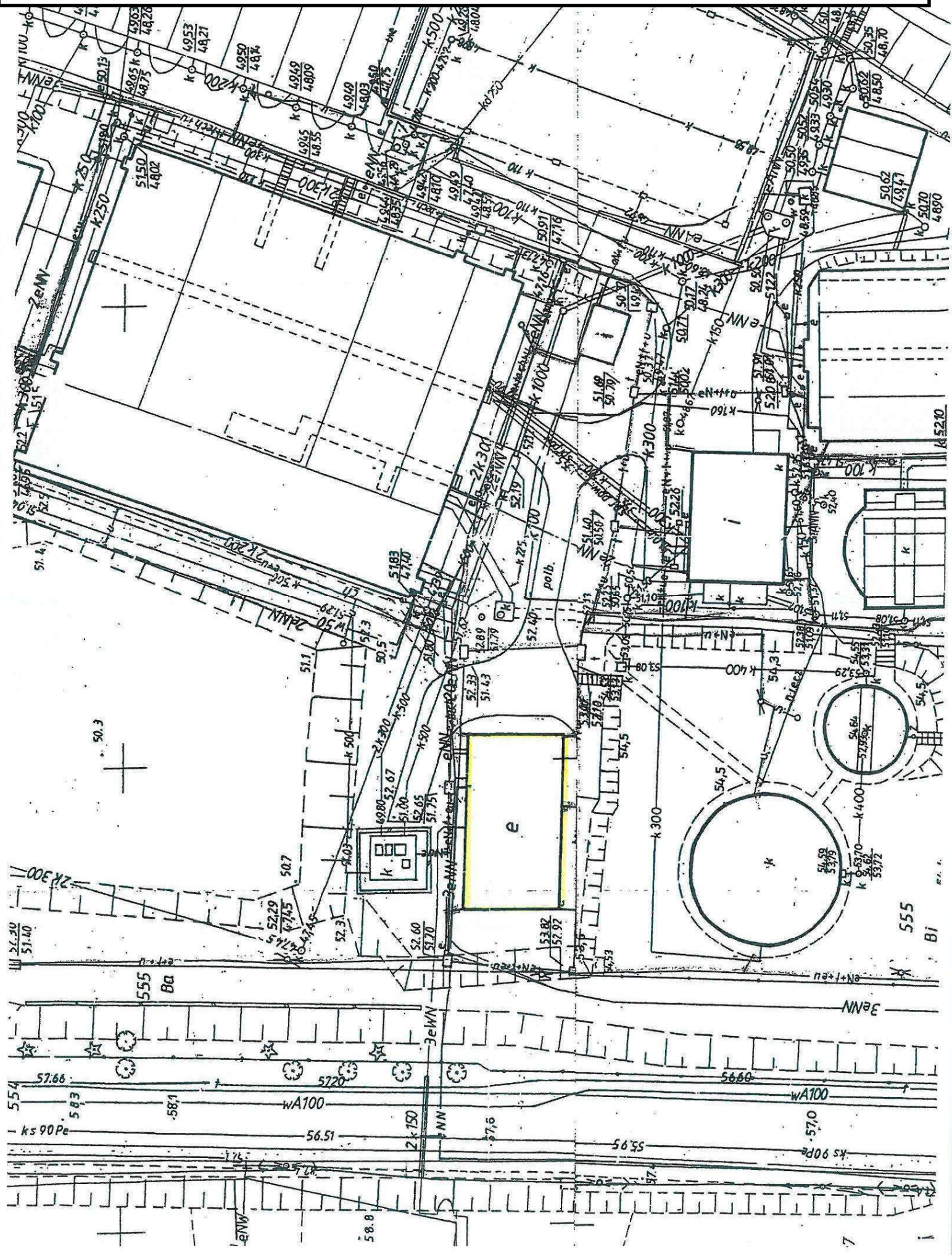
28. LIS. 2013
Mysłibórz, dnia
(Podpis, stanowisko i adres osoby upoważnionej)

Andrzej Siwinski
Podinspektor w Wydziale Geodezji, Katastru
i Gospodarki Nieruchomościami

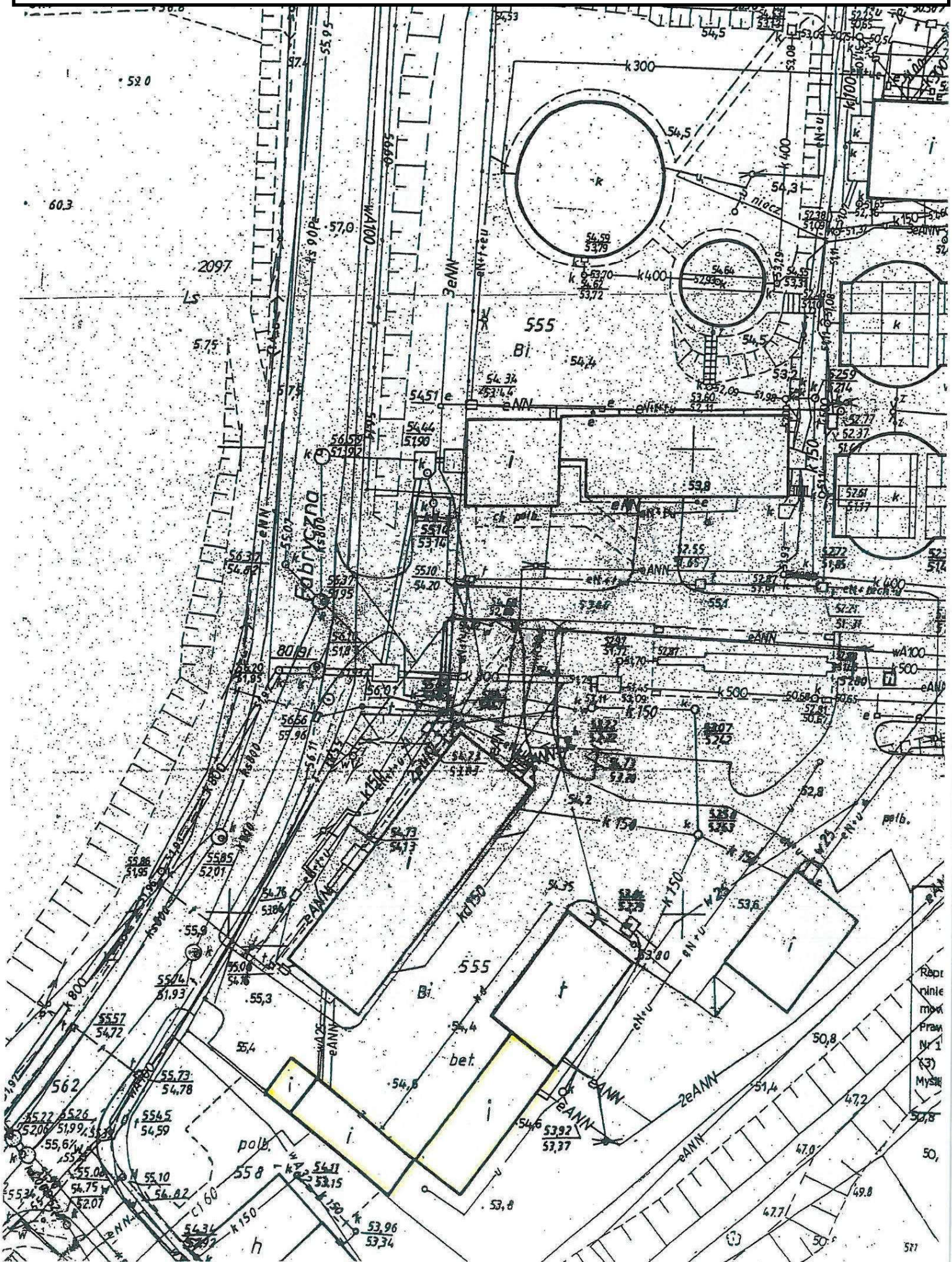
ZAKŁAD
Geodezyjno-
Henryk
ul. Grodzka 1
tel. (096) 74
NIP 59

53,96
53,34

Lp 19. Stacja trafo
(Oczyszczalnia Ścieków Barlinek)

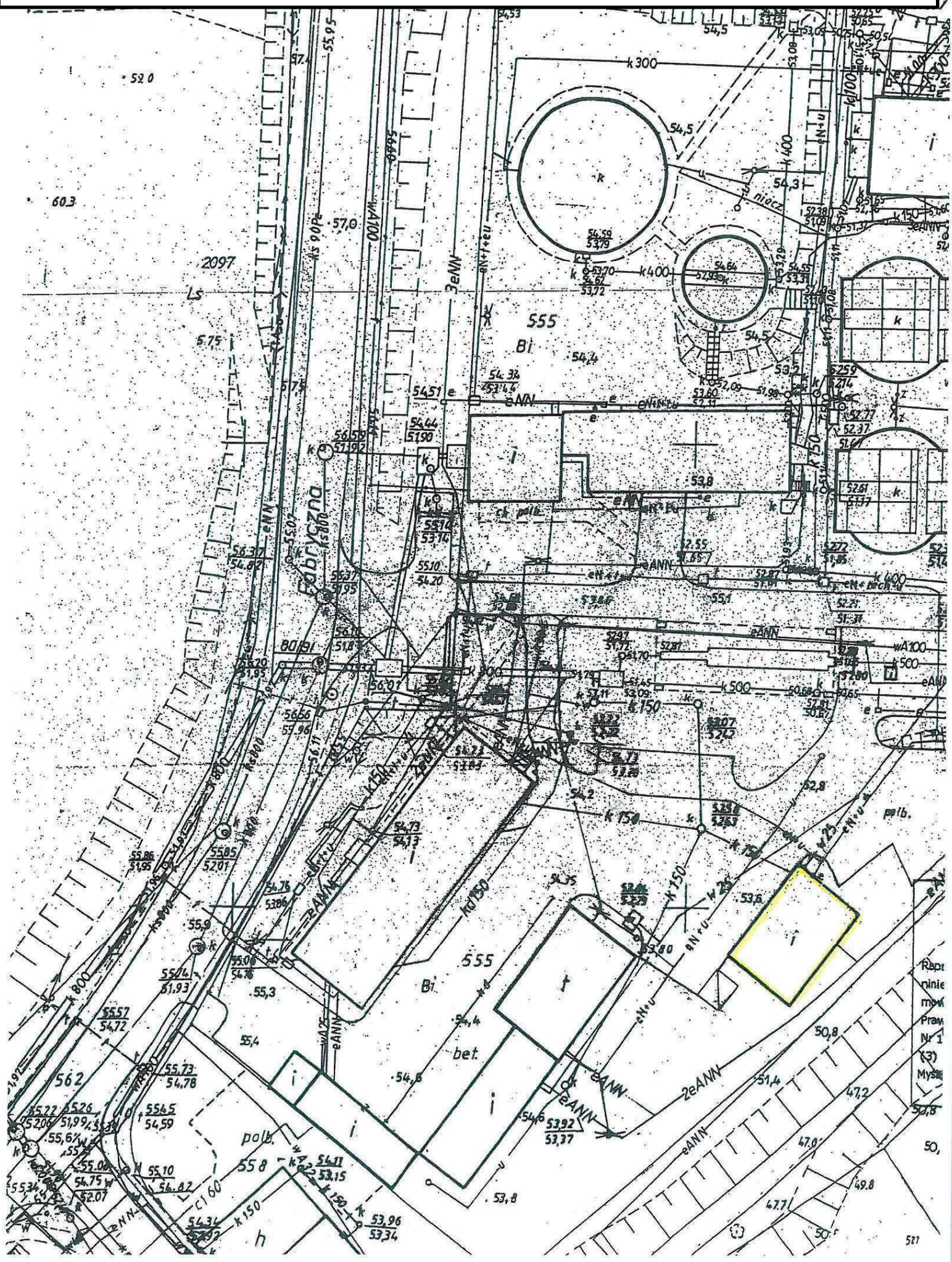


Lp. 20 Budynek socjalno-administracyjny (część socjalna, magazyn, kotłownia)
(Oczyszczalnia Ścieków Barlinek)

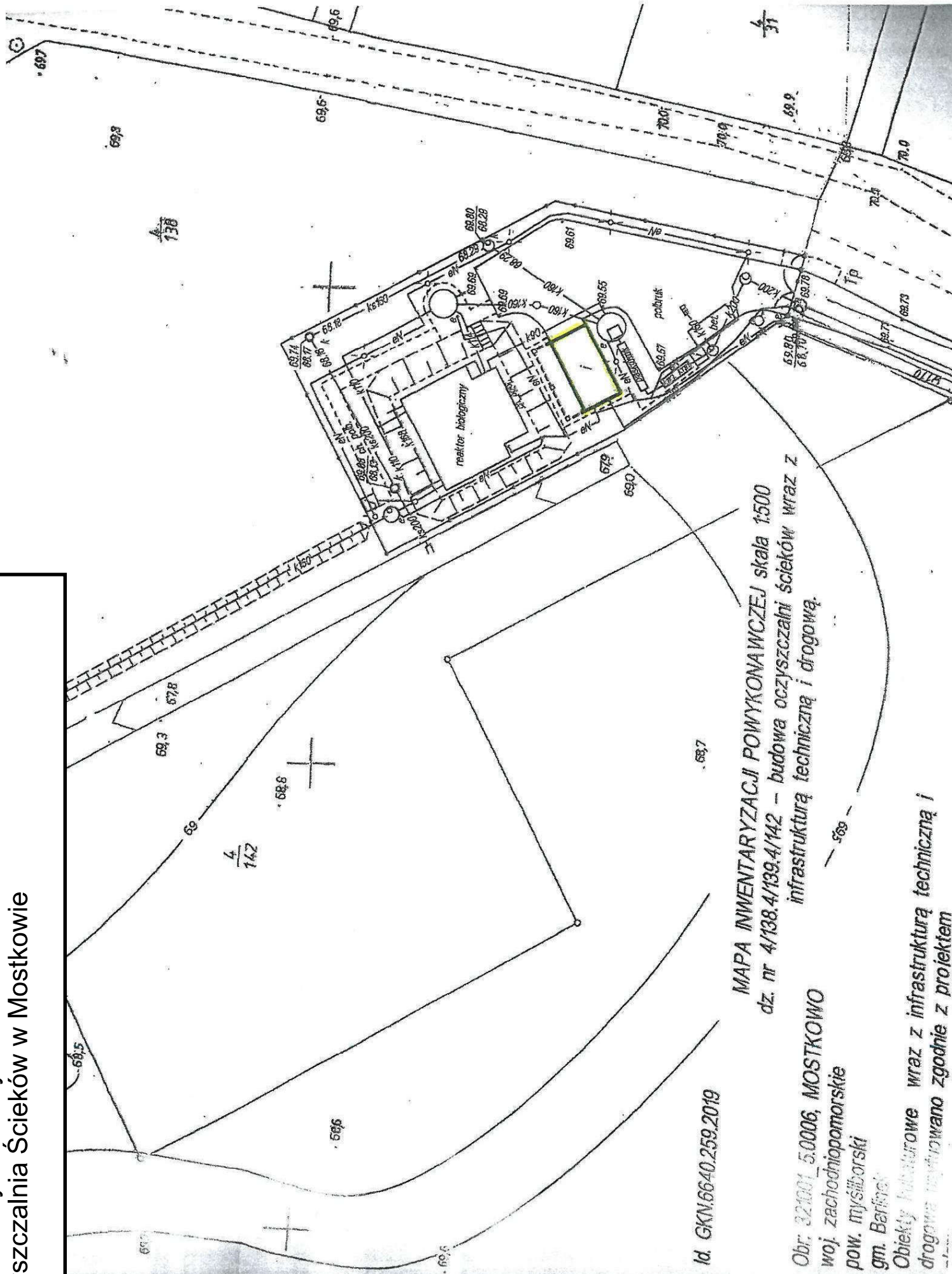


Rodz.
linie
mowa
Pravn
N 1
(3)
Mysk
50,
50,
577

Lp. 22 Budynek Garażowy
(Oczyszczalnia Ścieków Barlinek)



Lp. 24 Budynek Oczyszczalnia Ścieków
(Oczyszczalnia Ścieków w Mostkowie)

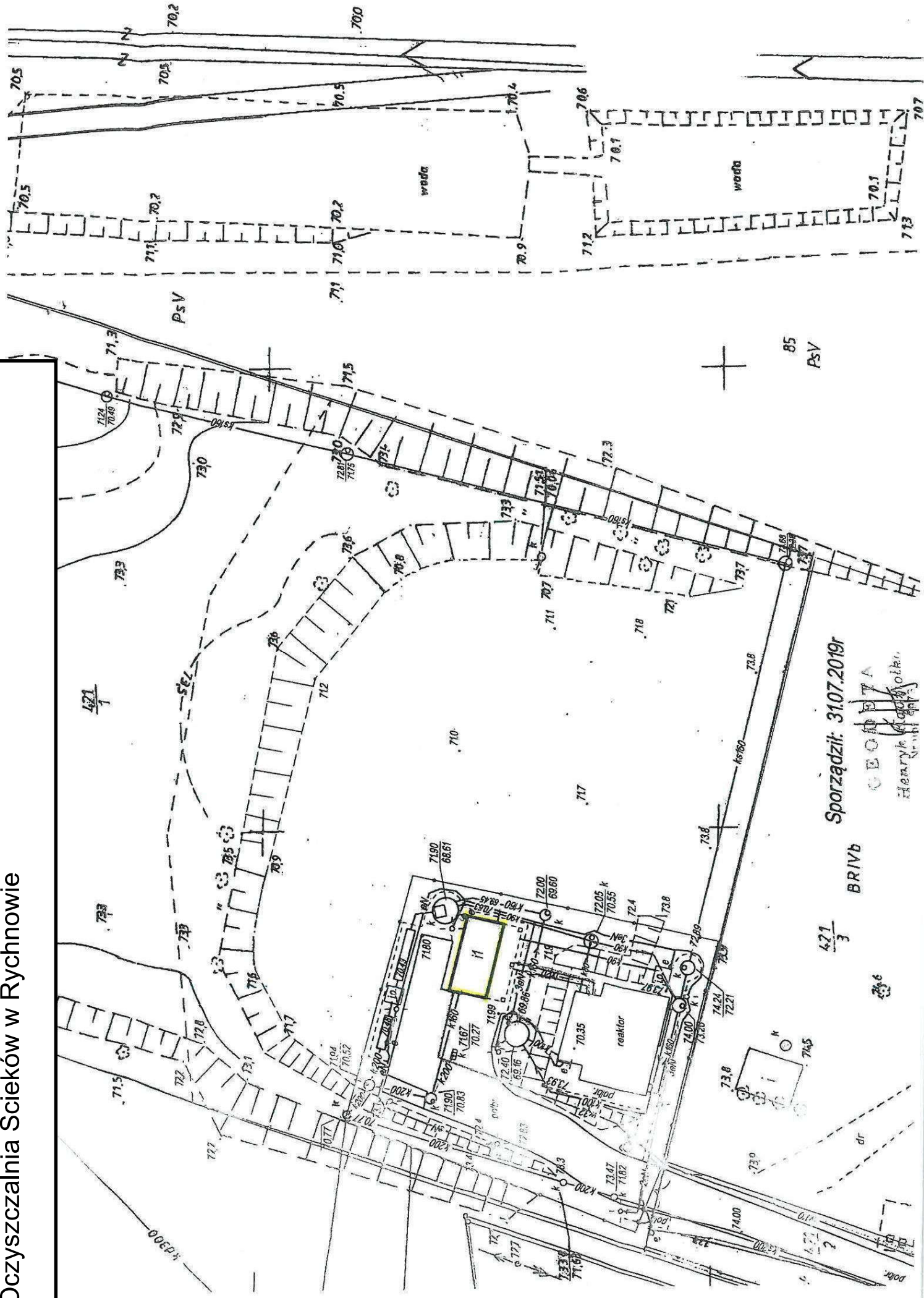


Id. GKN.6640.259.2019

MAPA INWENTARYZACJI POWYKONAWCZEJ skala 1:500
dz. nr 4/138.4/139.4/142 – budowa oczyszczalni ścieków wraz z
infrastrukturą techniczną i drogową.

Obr. 321001_5.0006, MOSTKOWO
woj. zachodniopomorskie
pow. myśliborski
gm. Baranicko
Obiekty budowlane wraz z infrastrukturą techniczną i
drogową wytyczono zgodnie z projektem

Lp. 25 Budynek Oczyszczalnia Ścieków
(Oczyszczalnia Ścieków w Rychnowie)

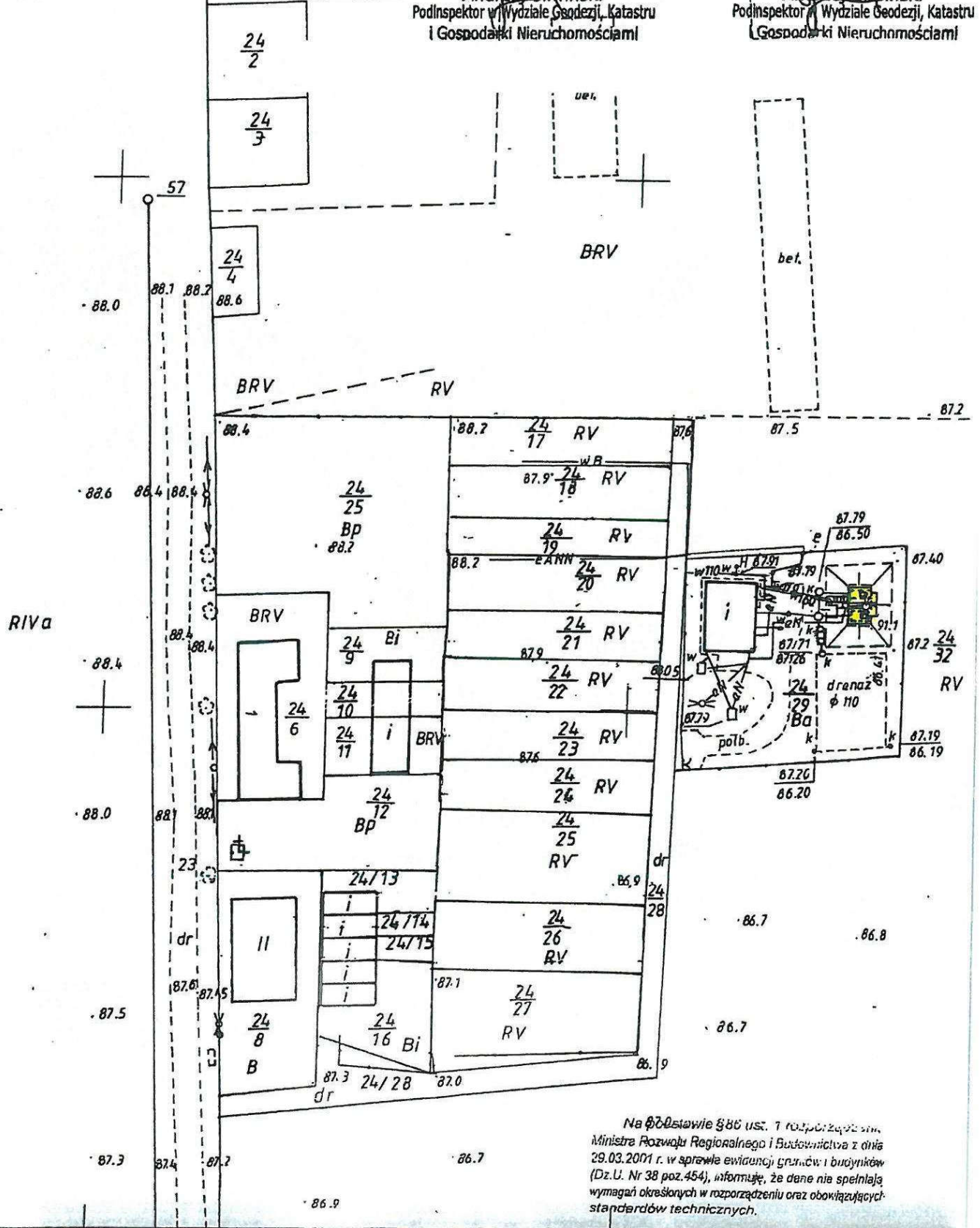


Sporządził: 31.07.2019r
BRIVB
HENRYK KŁODZIOŁA
olb.

Załącznik nr 26. - Zbiorniki magazynowe wody (SUW Nowa Dzielcina)

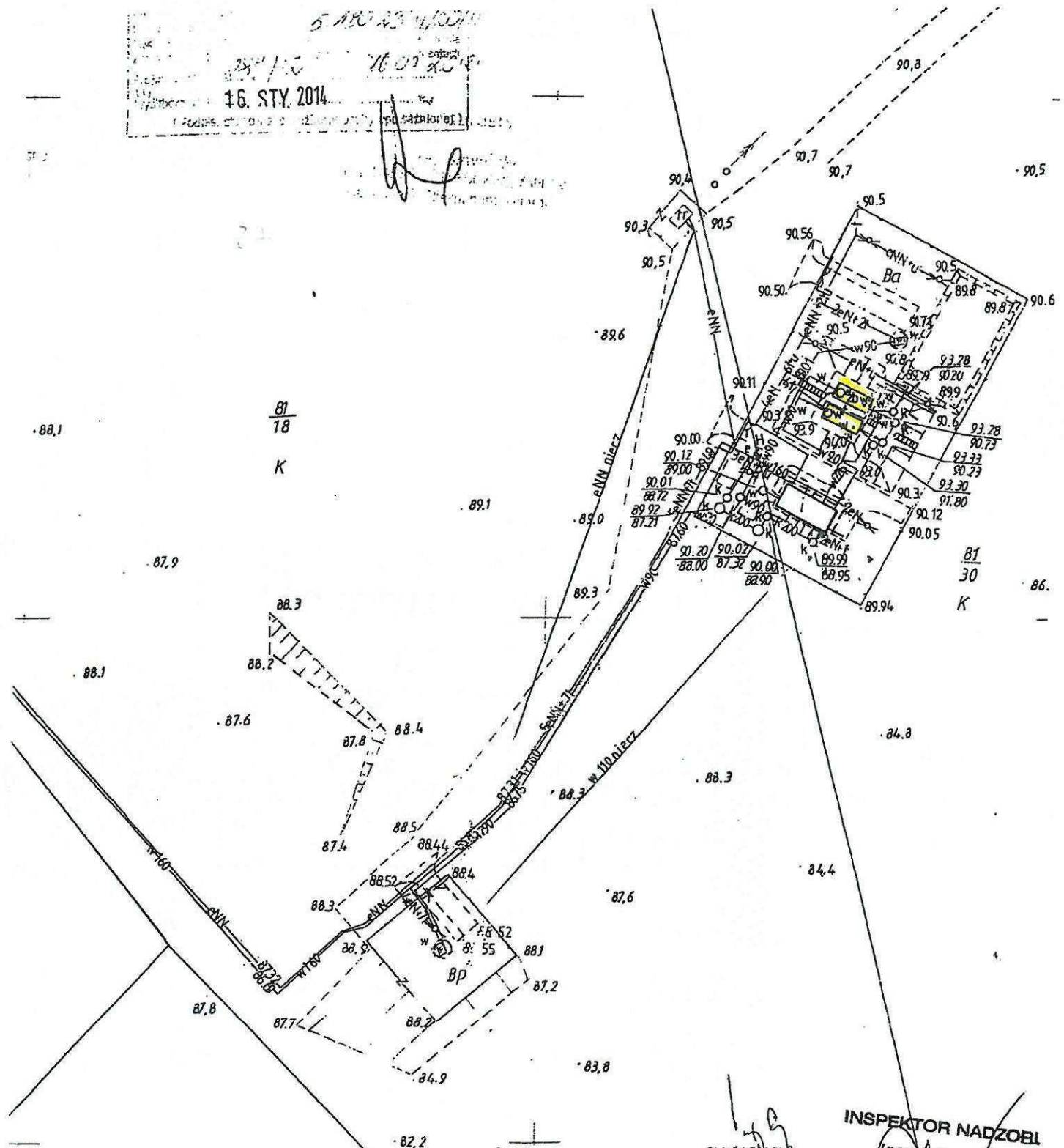
geodezyjne i katastralne w dniu 2013-09-14 i zaewidencjonowanym pod nr 24/11-3/2001
 Niniejsza mapa nie może służyć do celów projektowych
 (1)
 Myślibórz, dnia 2013-09-14 Podinspektor w Wydziale Geodezji, Katastru i Gospodarki Nieruchomościami
 (Podpis, stanowisko służbowe osoby upoważnionej)
 Andrzej Siliński

mowa w art. 19 ustawy z dnia 17 maja 2007 r. Prawo geodezyjne i katastralne (Dz. U. z 2010 r. Nr 193, poz. 1267 z późn. zm.)
 (1)
 Myślibórz, dnia 2013-09-14 Podinspektor w Wydziale Geodezji, Katastru i Gospodarki Nieruchomościami
 (Podpis, stanowisko służbowe osoby upoważnionej)
 Andrzej Siliński



Załącznik nr 27. - Zbiorniki magazynowe wody (SUW Krzynka)

5.10.2014
 16. STY. 2014
 16 01 25 14



$\frac{81}{18}$
 K

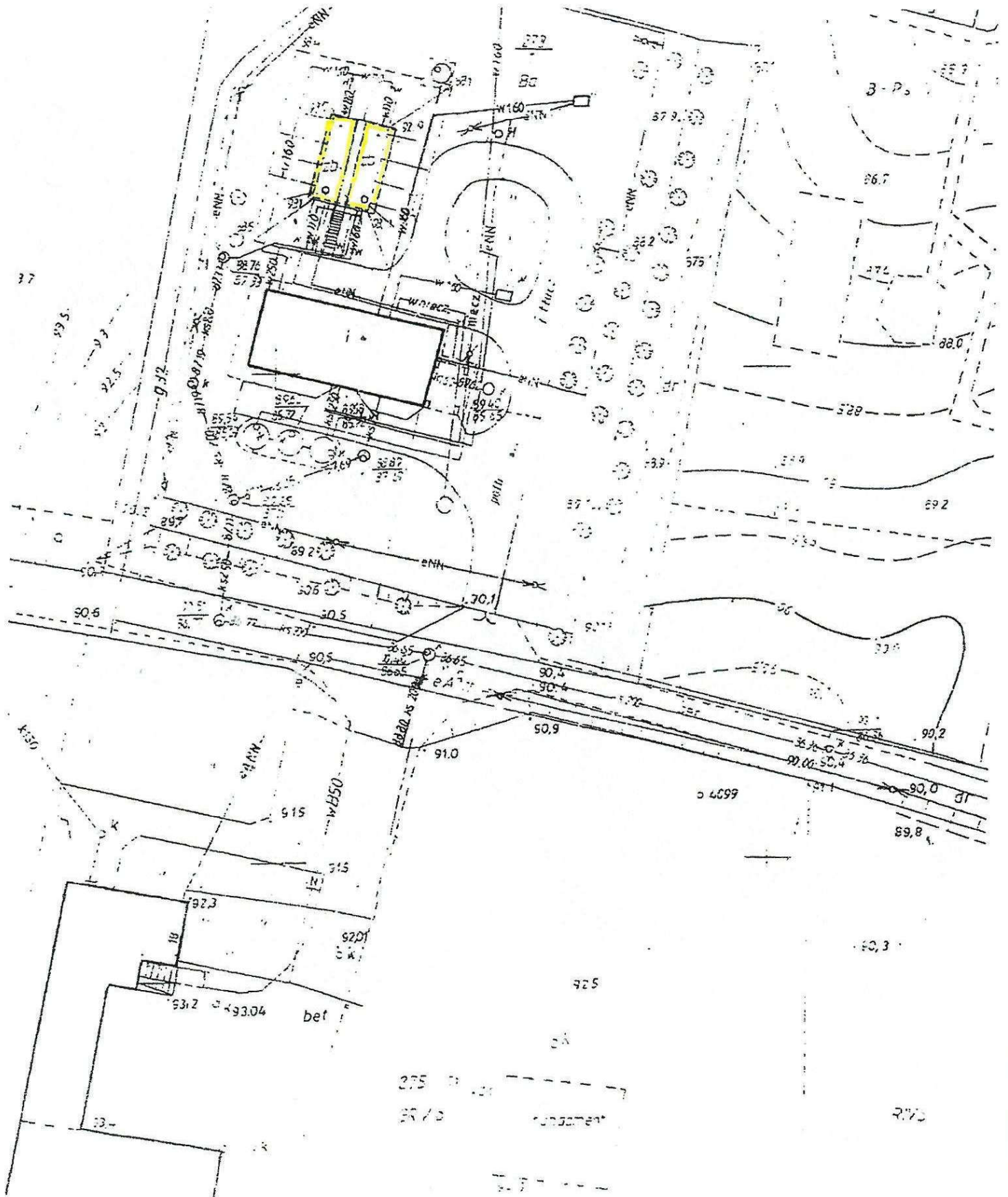
$\frac{81}{30}$
 K

$\frac{141}{2}$
 LS

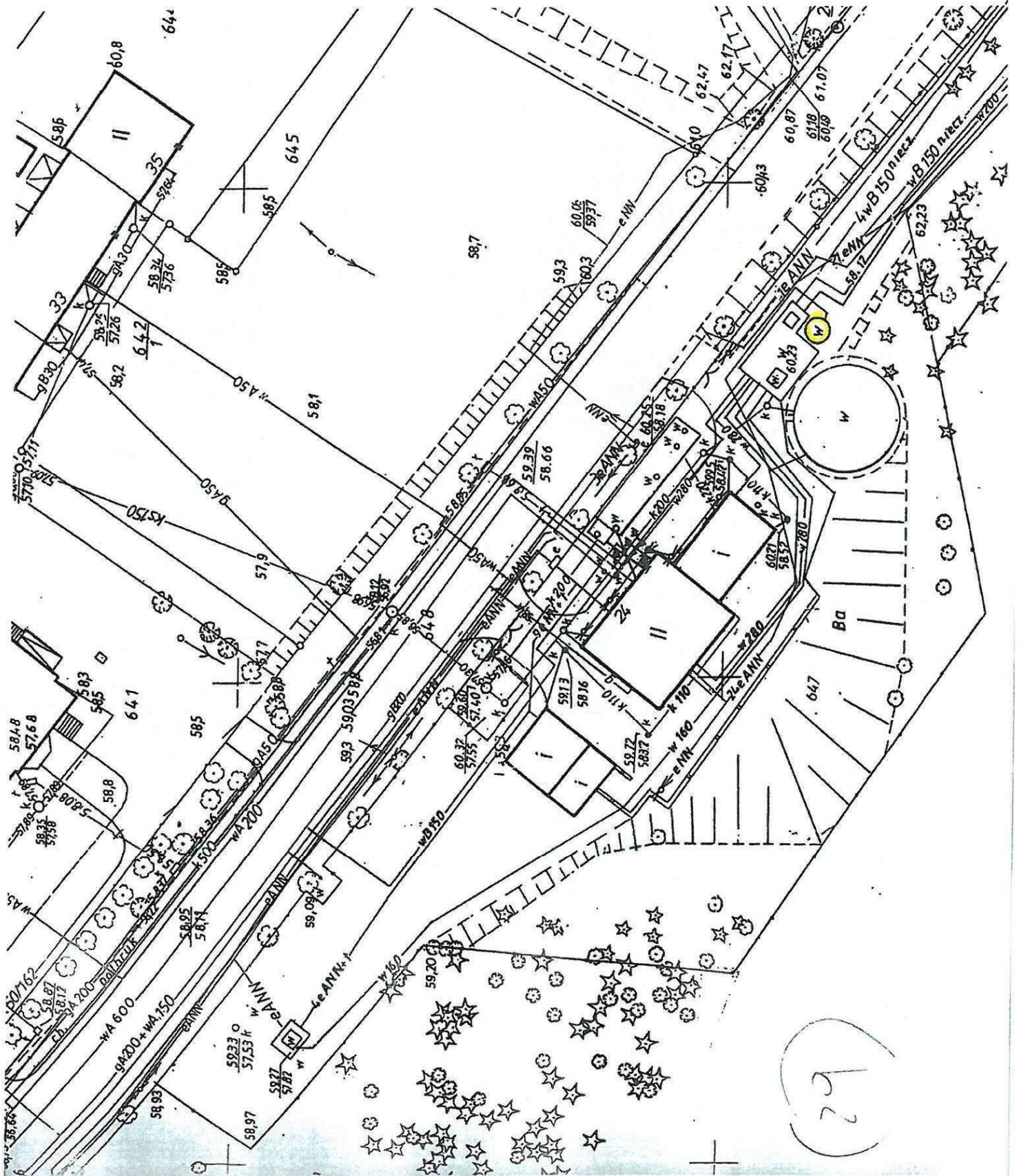
KIEŹCYNIA RUDNA
 mgr inż. Andrzej Trajgla
 Uprawy budowlane, projektowanie i p. wykonawcze w specjalności: ...

INSPEKTOR NADZORU
 Irena Seredyn
 mgr inż. inżynieria budowlana
 upr. bud. 16/04/2012
 upr. bud. LBS/0086/QWOS/12

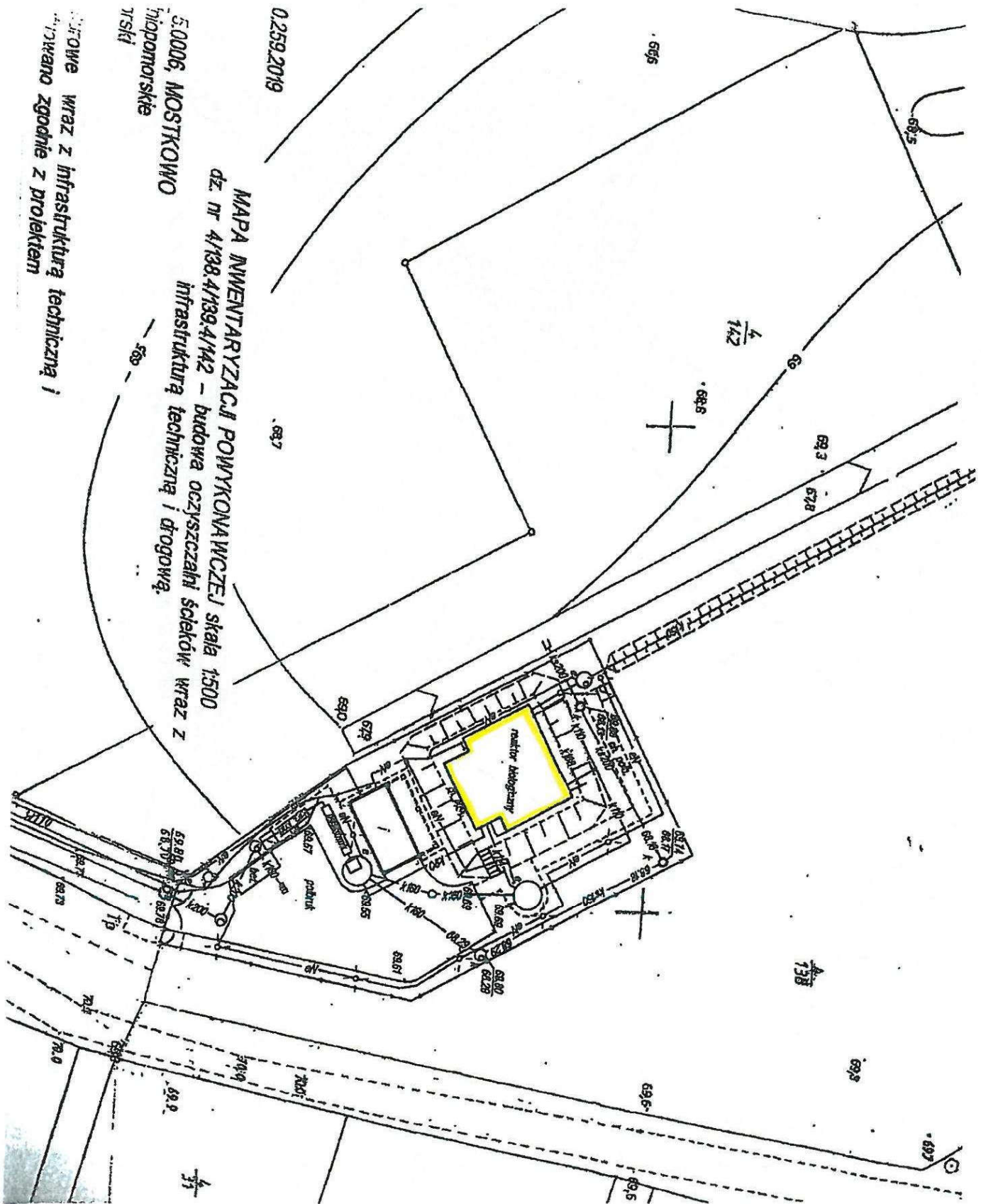
Załącznik nr 28. - Zbiorniki magazynowe wody (SUW Moczkowo)



Załącznik nr 29. - Wieża aeracji
(SUW Barlinek)



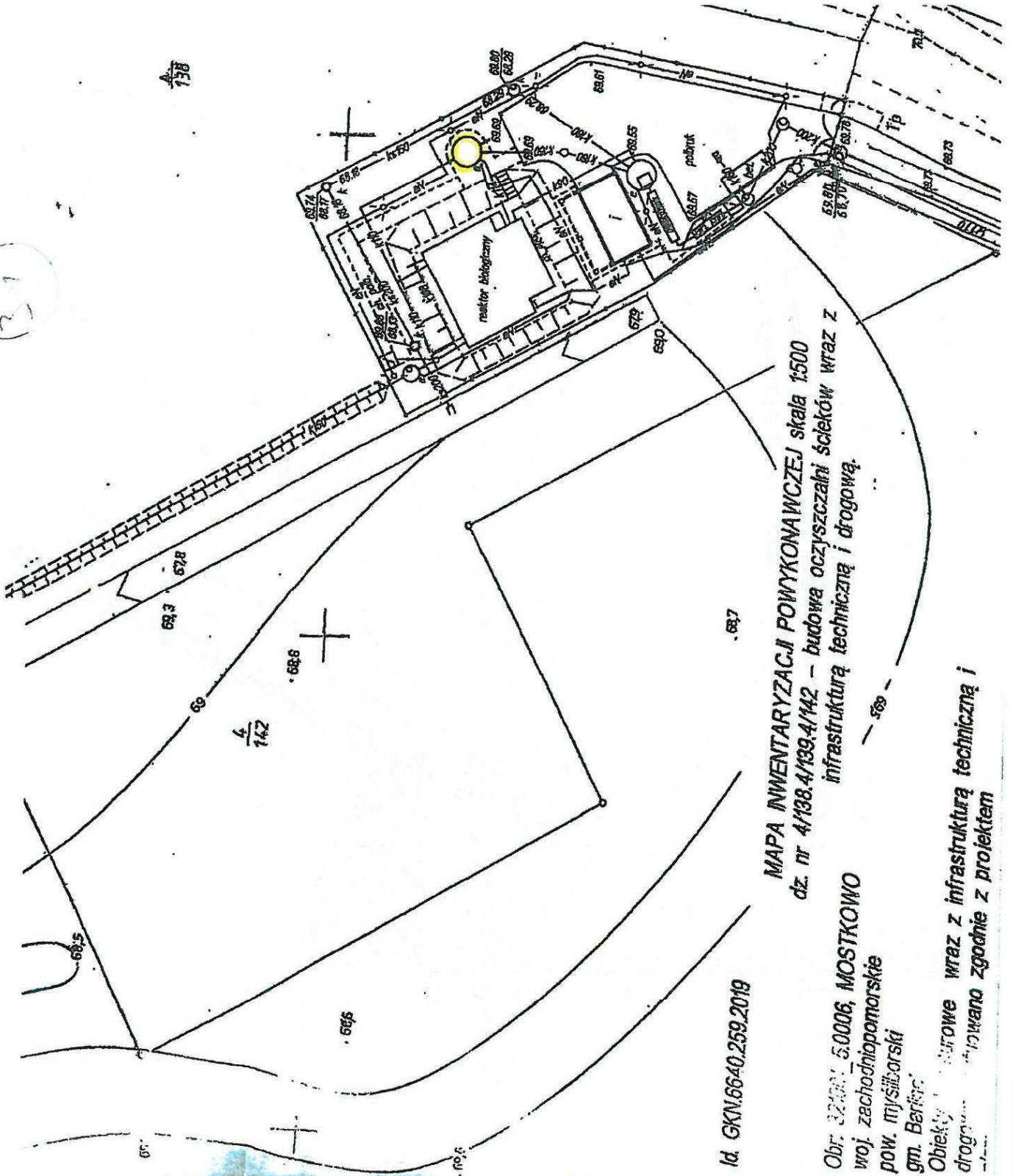
Załącznik nr 30. - Reaktor osadu czynnego (OŚ Mostkowo)



OWE wraz z infrastrukturą techniczną i
tworzone zgodnie z projektem

Załącznik nr 31. - Zbiornik osadu nadmiernego
(OŚ Mostkowo)

31

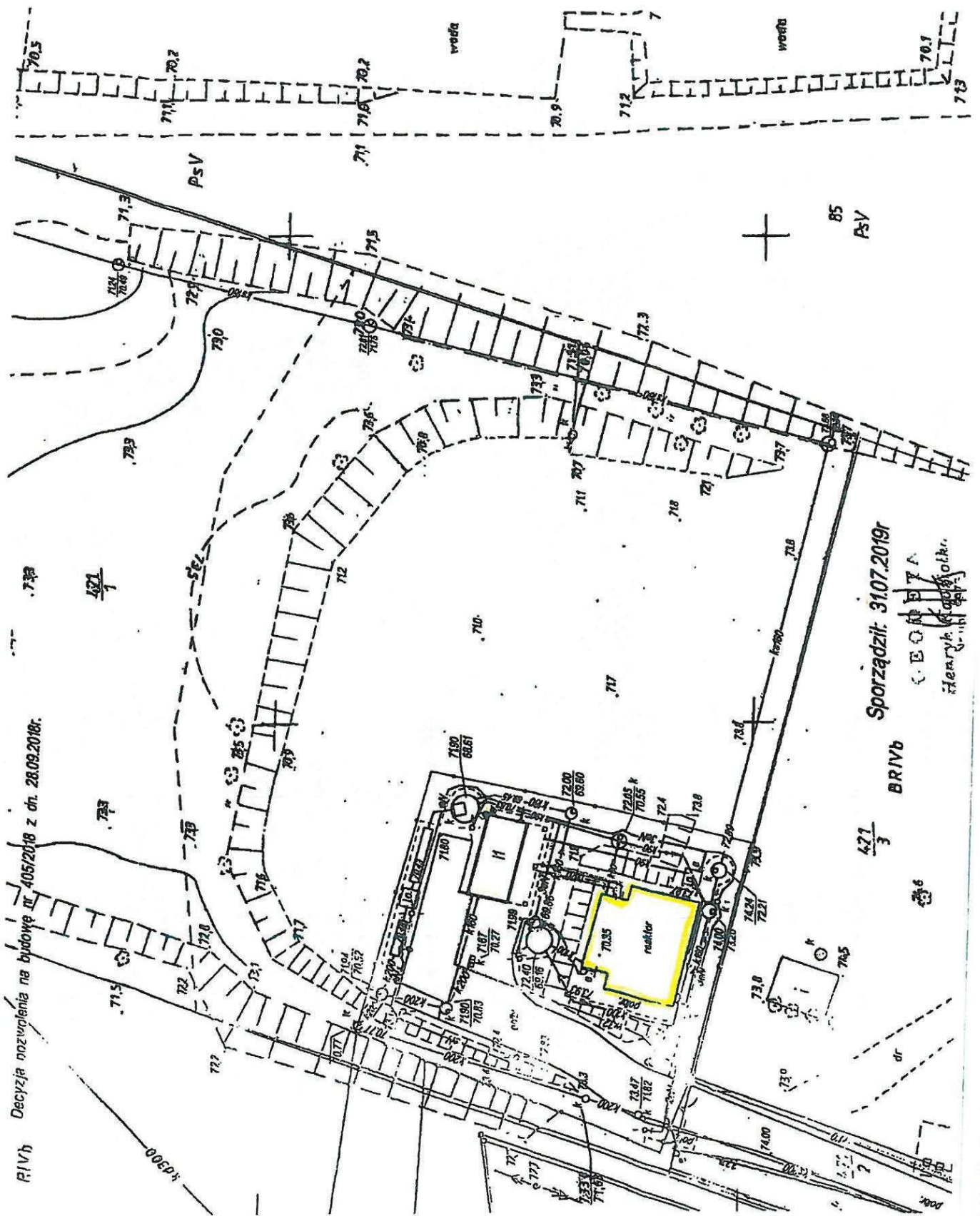


Id. GKN.6640.259.2019

MAPA INWENTARYZACJI POWYKONAWCZEJ skala 1:500
dz. nr 4/138.4/139.4/142 - budowa oczyszczalni ścieków wraz z
infrastrukturą techniczną i drogową.

Obt. 32.000, 5.0006, MOSTKOWO
woj. zachodniopomorskie
pow. myśliborski
gm. Barńce
Obiekty i drogi wraz z infrastrukturą techniczną i
drogową zaprojektowano zgodnie z projektem

Załącznik nr 32. - Reaktor osadu czynnego (OŚ Rychnów)

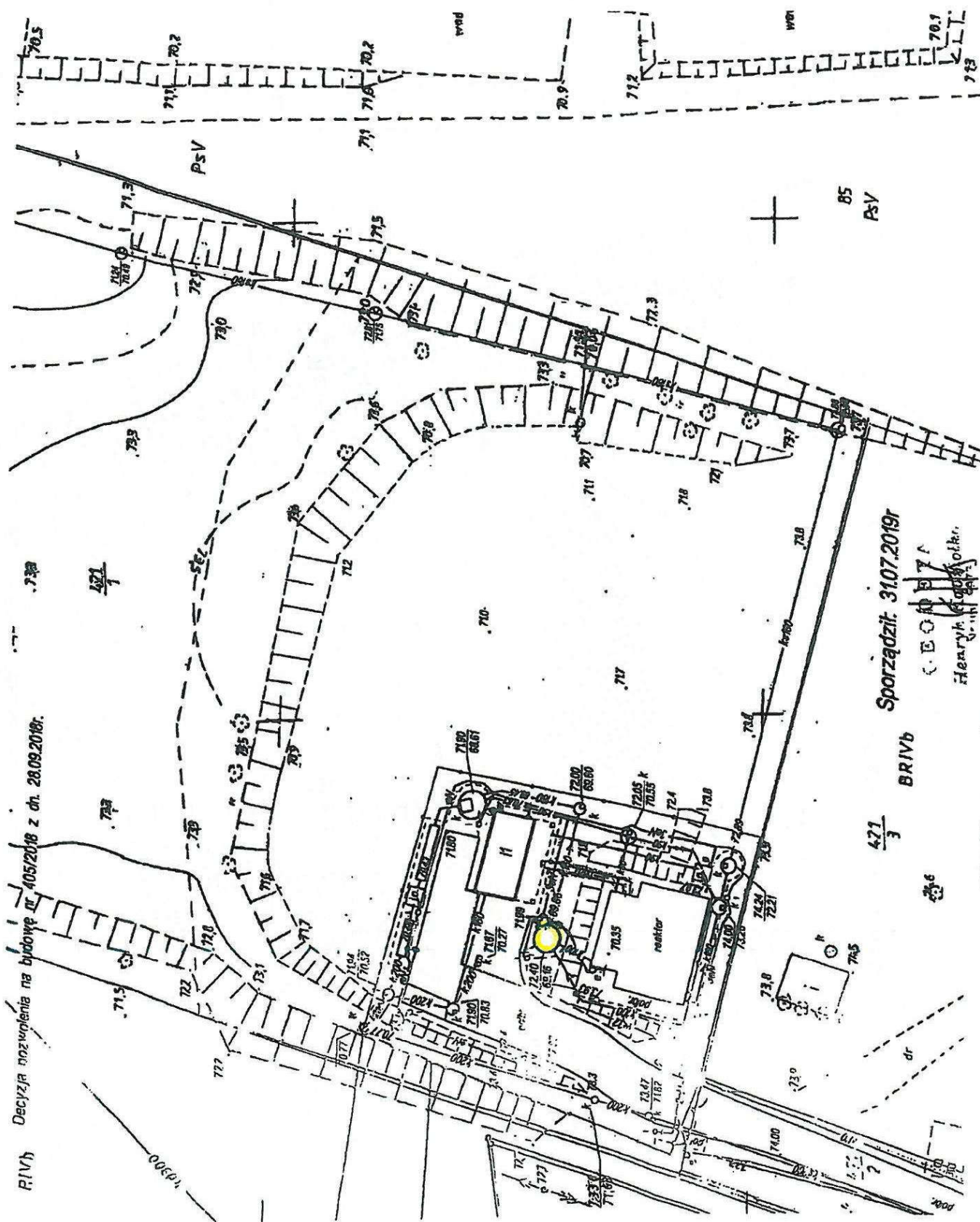


BRIVb Decyzja pozwolenia na budowę nr 405/2018 z dn. 28.09.2018r.

BRIVb Sporządził: 31.07.2019r.
HENRYK GOSIŃSKI
Henryk Gosiński

37

Załącznik nr 33. - Zbiornik osadu nadmiernego (OŚ Rychnów)

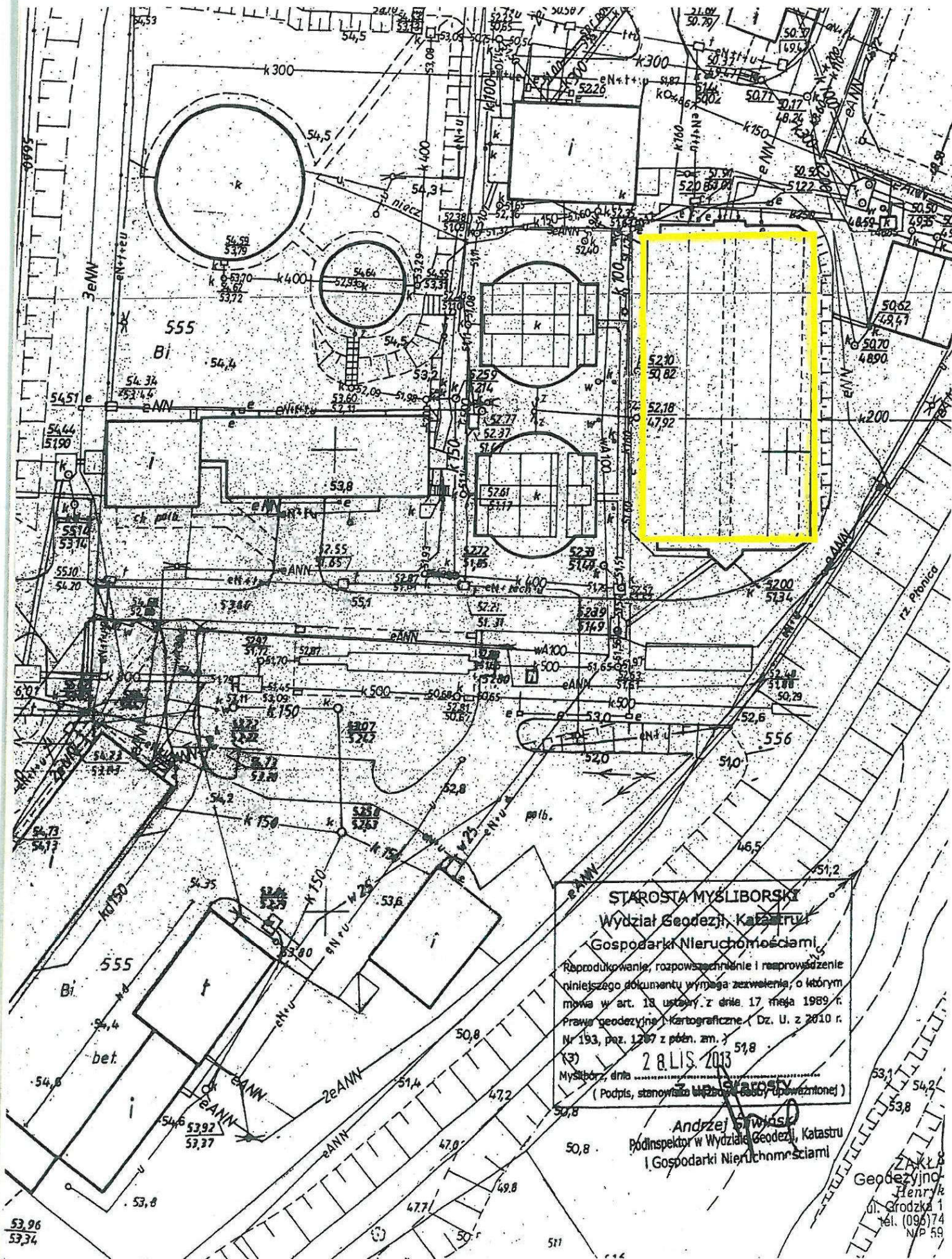


R.I.V.b Decyzja pozwolenia na budowę nr 405/2018 z dn. 28.09.2018r.

Sporządził: 31.07.2019r
 C. E. O. B. P. F.
 Henryk G. (G. Henryk)

BRIVb
 4/21
 3

Załącznik nr 34. - Zbiornik Retencyjny (OŚ Barlinek)



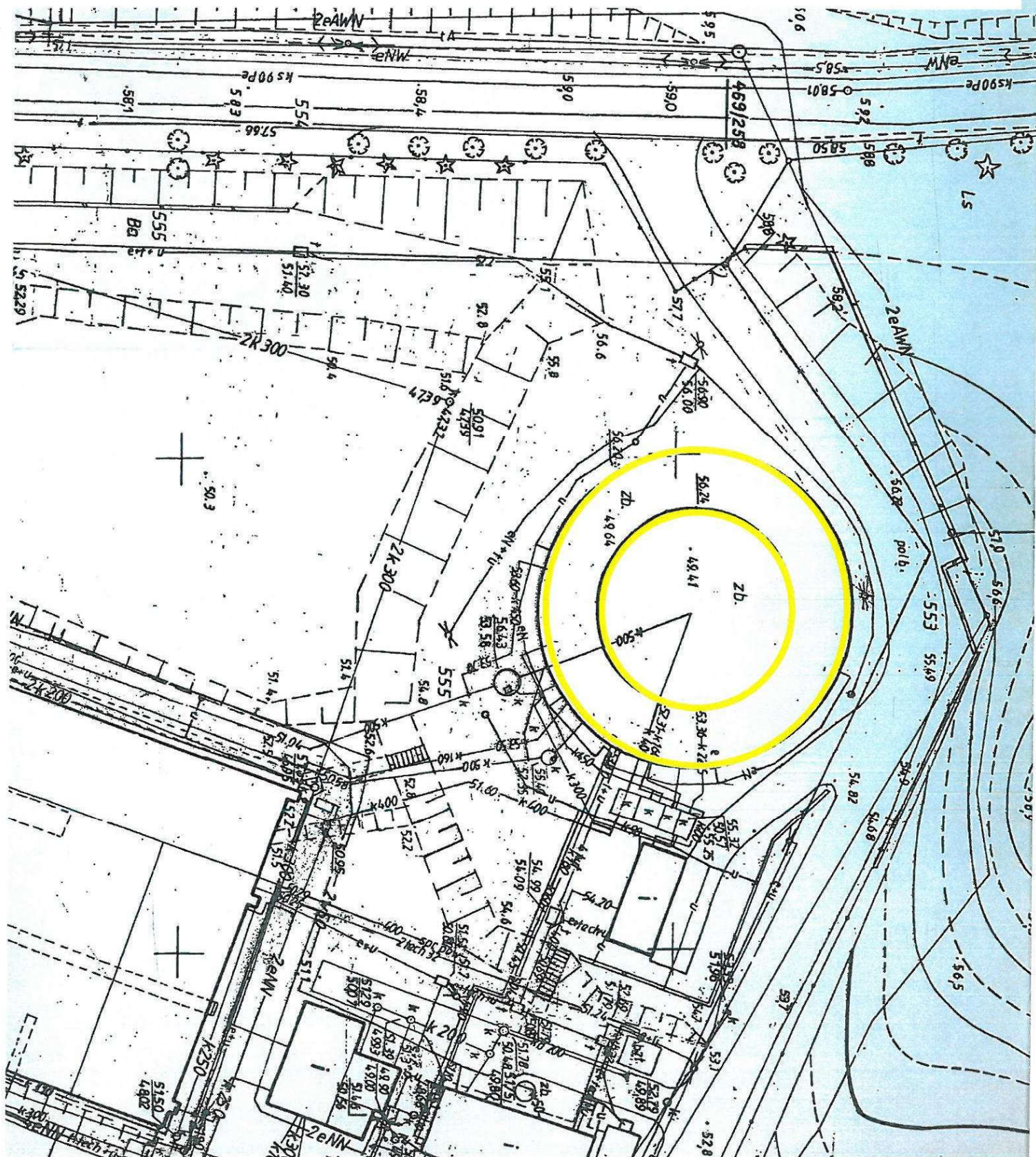
STAROSTA MYSLIBORSKI
 Wydział Geodezji, Katastru
 Gospodarki Nieruchomościami
 Reprodukowanie, rozpowszechnienie i rozprowadzenie
 niniejszego dokumentu wymaga zezwolenia, o którym
 mowa w art. 18 ustawy z dnia 17 maja 1989 r.
 Prawo geodezyjne i Kartograficzne. (Dz. U. z 2010 r.
 Nr 193, poz. 1207 z późn. zm.)
 28 LIS 2013
 Mysłibórz, dnia
 (Podpis, stanowisko i adres urzędu, upoważnionej)

Andrzej Słowiński
 Podinspektor w Wydziale Geodezji, Katastru
 i Gospodarki Nieruchomościami

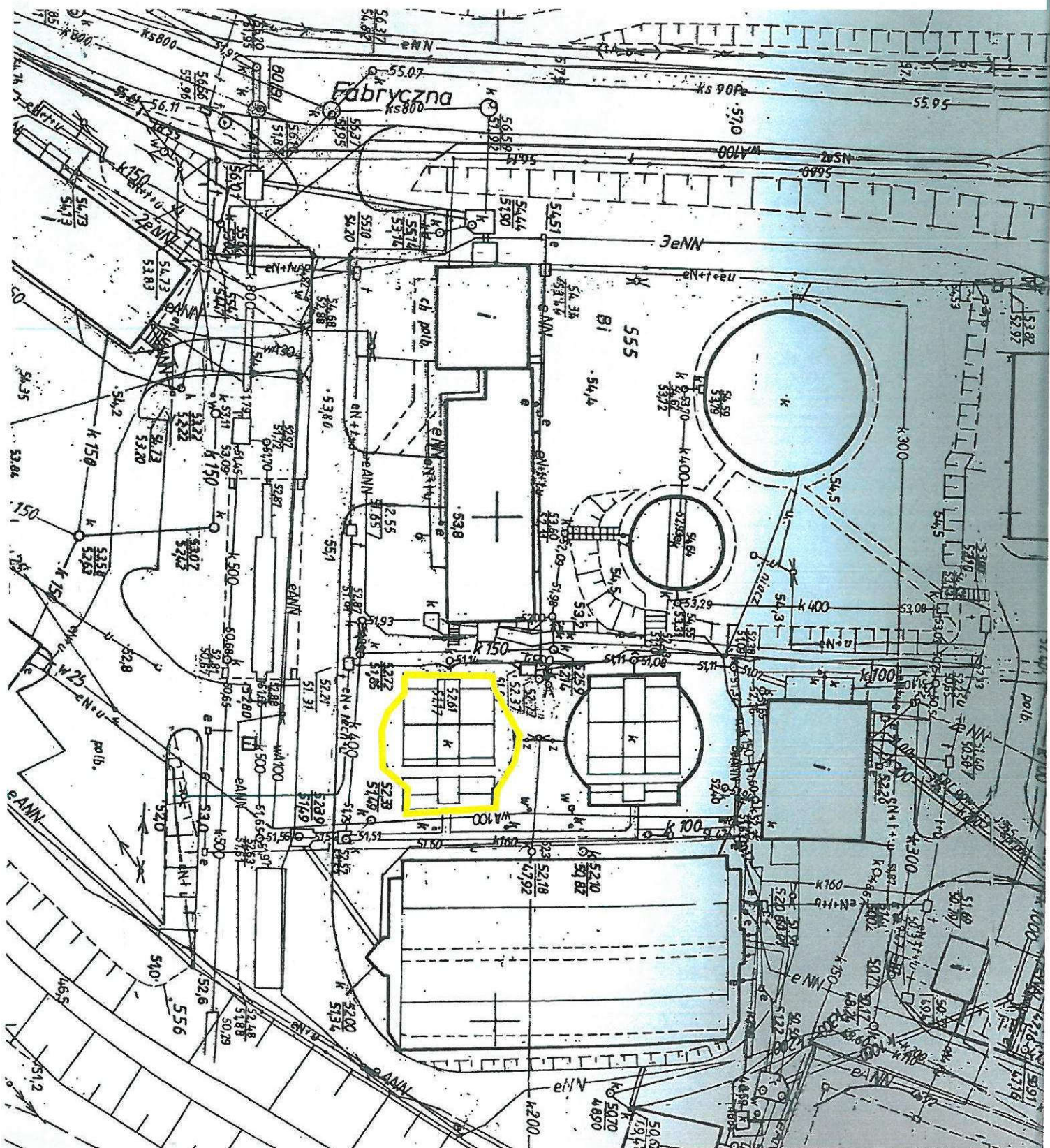
ZAKŁAD
 Geodezyjno-
 Henryk
 ul. Grodzka 1
 tel. (096) 74
 NIP 69

53,96
53,34

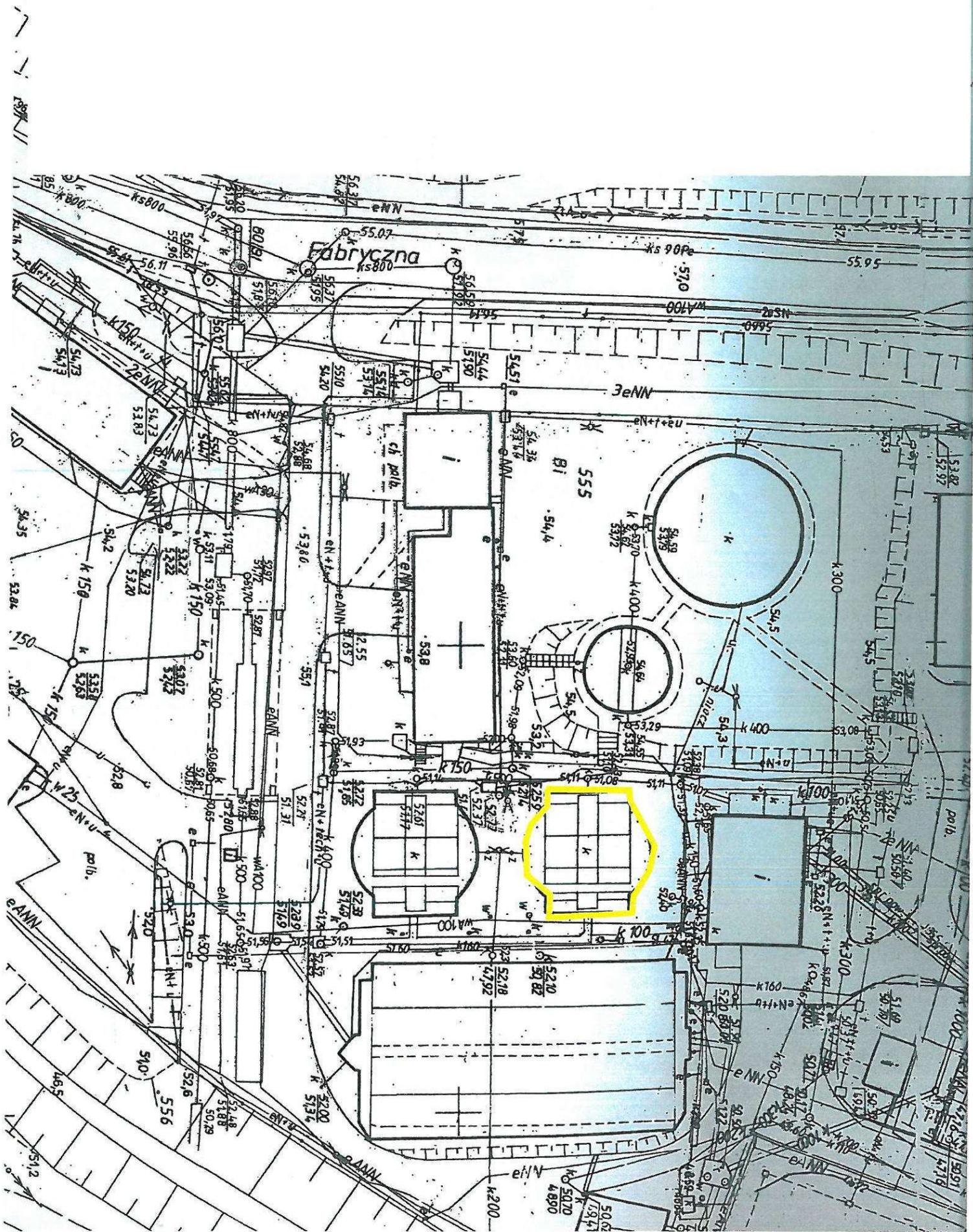
Załącznik nr 35. - Osadnik wtórny z komorą stabilizacji osadu nadmiernego (OŚ Barlinek)



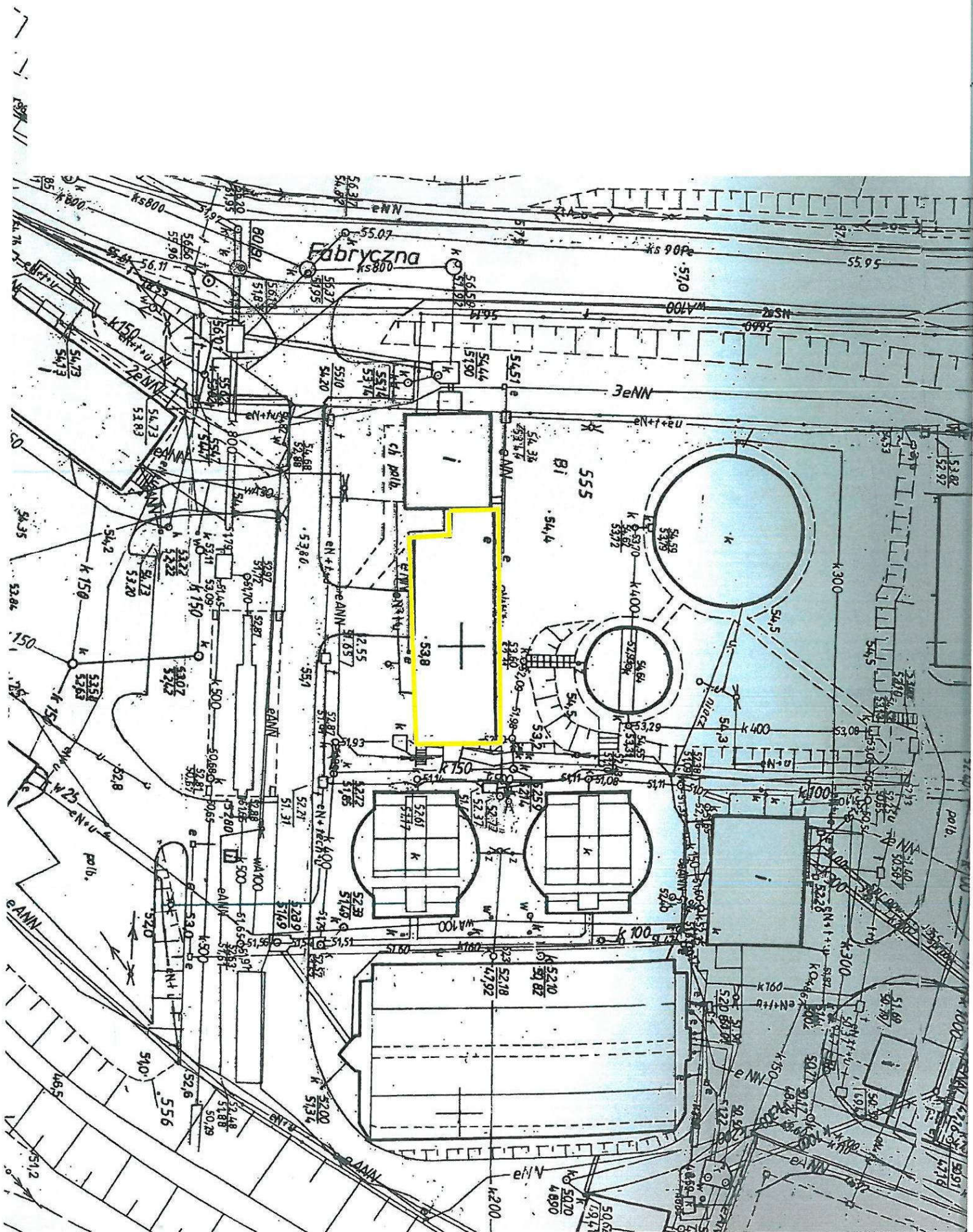
Załącznik nr 37. - Osadnik Imhoffa 1 (OŚ Barlinek)



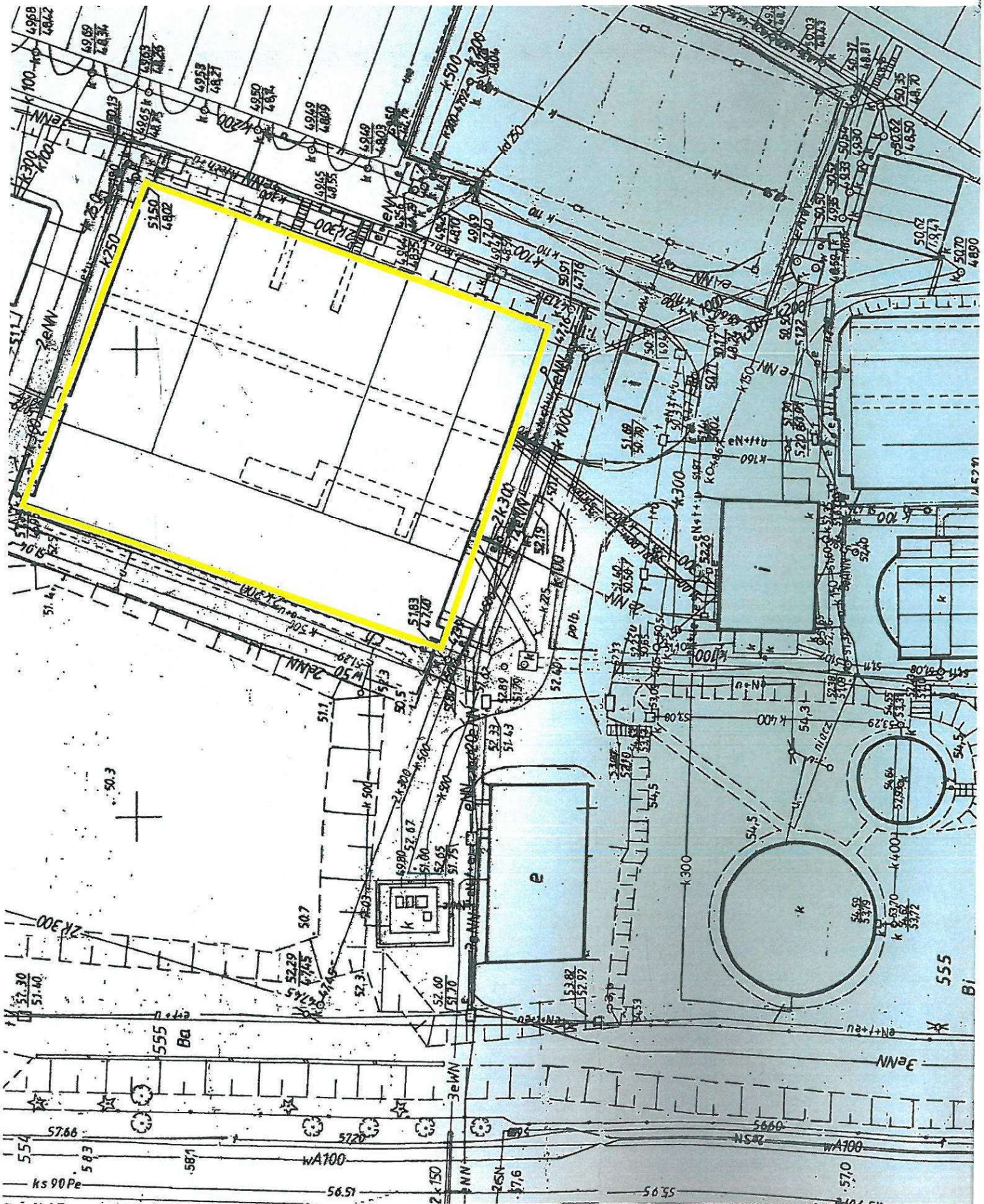
Załącznik nr 38. - Osadnik Imhoffa 2 (OŚ Barlinek)



Załącznik nr 39. - Piaskownik (OŚ Barlinek)



Załącznik nr 40. Reaktor osadu czynnego (OŚ Barlinek)



Załącznik nr 41. - Osadnik wtórny (OŚ Barlinek)

